

НАУКОВІ СТЕЖКИ

На території столичного міста Праги є більше 30 наукових стежок (НС), які проходять через особливо захищені та інші місця. 16 з них знаходяться під управлінням Праги, управління іншими НС здійснюють, наприклад, міські райони або неприбуткові організації.

Інформація на місцях:

Класичні інформаційні щити на зупинках НС. На деяких нових щитах є QR коди (стежки для смартфонів).



Публікації, інформаційні брошури та листівки:

- листівки «Наукові стежки Праги» (зараз лише про окремі стежки)
- інші інформаційні матеріали щодо НС видають міські райони та інші суб'єкти

Internet:

www.praha-priroda.cz/naucne-stezky/
portalzp.praha.eu/naucnestezky
nastezky.eu



ТРАСИ «У ПРАЗІ НА ПРИРОДУ»

З 2010 року поступово створюється система декількох комплексів маршрутів «У Празі на природу». Це тематично орієнтовані комплекси – «У Празі вздовж струмків», «До меморіальних дерев Праги пішки та міським громадським транспортом», «Празька природа відома та невідома». Під відповідальність окремих районів міста та інших суб'єктів будуються та створюються інші комплекси маршрутів.

Позначення та інформація на місцях:

- Наразі траси не позначені (можливе позначення щитами з QR кодами).
- **Публікації, інформаційні брошури та листівки:**
- публікація «У Празі уздовж потоків і двох річок» (вид. 2005 р., розібрана);
- інформаційні матеріали «У Празі на природу» (наразі 12 і більше видів)

Internet:

portalzp.praha.eu/podelpotoku
portalzp.praha.eu/zapamatnymistromy
portalzp.praha.eu/znama-neznama
www.prazskestromy.cz

З ДІТЬМИ НА ПРИРОДУ

Зоологічні куточки, ферми, пасіки, дитячі майданчики

Класичні **лісові зоокуточки** знаходяться в господарюванні столичного міста Праги і містяться в Малій Хухлі (найбільші з них), у Гостіваржському лісопарку, в Кунратицькому лісі та в Камику. В празькій природі ви можете відвідати нові **пасіки**. Варто відвідати й інші місця, доступні для громадськості (**ферми, платні зоологічні експозиції тощо**), які знаходяться в управлінні інших суб'єктів. У празьких лісах, лісопарках і парках є багато **дитячих майданчиків та ігрових елементів**, які можуть стати метою або урізноманітненням вашої подорожі з дітьми.

Internet:

lhmp.cz/zachranna-stanice/lesni-zookoutky/
lhmp.cz/ekologicka-vychova/navrat-vcel-do-prazskych-lesu/
www.praha-priroda.cz/rekreace-v-prazske-prirode/
portalzp.praha.eu/zaprirodou

МІСЦЯ ДЛЯ ПІКНІКІВ, ФІТНЕСУ

На даний момент у празьких лісах і лісопарках є 8 місць для пікніка з вогнищем і ще 8 місць для пікніка з переносним і двома стаціонарними мангалами, розташовані в парках (місцях, що знаходяться під управлінням столичного міста Прага). Ці місця обладнані всім необхідним для приємного відпочинку, де можна робити барбекю. Інші місця для пікніків знаходяться в управлінні інших суб'єктів, у першу чергу, міських районів. Відвідувачі всіх місць для пікніків повинні дотримуватися правил відвідування. Дорослі та діти старшого віку під час перебування на природі також оцінять місця з фітнес-елементами. Деякі з них спеціально призначені для літніх людей.

Internet:

portalzp.praha.eu/piknikovamista
www.praha-priroda.cz/rekreace-v-prazske-prirode/
portalzp.praha.eu/zaprirodou
lhmp.cz/mestske-lesy/piknikova-mista-v-prazskych-lesich/

КАРТА «У ПРАЗІ НА ПРИРОДУ» –вибрана інформація

portalzp.praha.eu/mapa_zaprirodou

Зразок друкованої версії карти:



Інтернет-версія карти

(додаток готується, пілотна експлуатація передбачається влітку 2023 року)

www.geoportalpraha.cz, посилання Маровé aplikace

Детальна інформація про окремі природні місця і траси, включаючи цікаві місця на цих трасах. Можливості транспортної доступності міського громадського транспорту, велосипедні траси та інша інформація для планування походів.

Друкована версія

Друкована версія карти доступна для громадськості, шкіл, громадських організацій та інших зацікавлених сторін (останнє оновлення 2022 року). Вона надає інформацію про населені пункти та маршрути в масштабі 1:60 000, а також детальну інформацію про веб-сайти та друковані інформаційні матеріали стосовно окремих тем.

ВЕБ-САЙТИ ТА ДОДАТКИ

Інформація про природу Праги також доступна на сайті міста та в спеціальних додатках. Також готуються додатки для мобільних телефонів та планшетів.

Вказівник У ПРАЗІ НА ПРИРОДУ

portalzp.praha.eu/zaprirodou

portalzp.praha.eu/NEvprirode (НІ! на природі)

складова частина Порталу навколишнього середовища столичного міста Праги).



Веб-сайти ПРАЗЬКА ПРИРОДА

www.praha-priroda.cz

Facebook: www.facebook.com/prazskapriroda

Секції: «Водосховища і потоки», «Ліси», «Наукові стежки», «Заповідна природа», «Фруктові сади та алеї», «Парки і сади», «Відпочинок на празькій природі». Детальна інформація щодо місць і реалізованих проєктів.

РОЗКЛАД ЗАХОДІВ

з навколишнього середовища та екологічного виховання

portalzp.praha.eu/kalendar_akci

(від липня 2015 року також і у вигляді карти)

Інші веб-сайти:

- www.lesypraha.cz сайт Лісів столичного міста Прага
- www.prague.eu офіційний сайт Празький туристичний портал
- www.prazskestromy.cz сайт Празькі дерева
- nastezky.eu сайт і додаток Стежки Nastezky.eu
- www.kudyznudy.cz/Kam-pojedete/hlavni-mesto-praha сайт Куди з нудьги (регіон Прага)

У ПРАЗІ НА ПРИРОДУ



ПРАЗЬКА ПРИРОДА



РОЗКЛАД ЗАХОДІВ




ДРУКОВАНІ ІНФОРМАЦІЙНІ МАТЕРІАЛИ

ТА ПУБЛІКАЦІЇ ДЛЯ ГРОМАДСЬКОСТІ

portalzp.praha.eu/infomaterialy

Столичне місто Прага поступово з 2007 року готує цільові комплекти інформаційних матеріалів щодо окремих частин празької природи як з точки зору туристів, так і тих, хто хоче краще познайомитись з природними пам'ятниками та красою природи.

Зараз доступні «Сади, ліси та лісопарки Праги», «Природні парки», «Парки та сади», «Наукові стежки», «Траси уздовж потоків», «Траси по місцях меморіальних дерев Праги», інформаційні матеріали «Празькі фруктові сади та алеї» та «Пасовища в Празі», а також карта «У Празі на природу». Ці матеріали мають надати громадськості всебічне уявлення про можливості перебування на празькій природі. Зазначені комплекти також доповнюють інформаційні матеріали щодо реалізованих проєктів оновлення празьких потоків та празьких водосховищ.



Розповсюдження:

- Інформаційний центр Магістрату столичного міста Праги, Маріанська площа 2, Прага 1
- Приміщення департаменту охорони природи Магістрату столичного міста Праги, вул. Юнгманова 29, Прага 1, 5 поверх
- Туристичний інформаційний центр PIS - PCT, вул. Ритіржска 12, Прага 1
- Вестибюль Магістрату столичного міста Праги - (стіжки адміністрації), вул. Юнгманова 29, Прага 1
- Окремі інформаційні центри міських районів Праги.

У 2022 році видало Столичне місто Прага, Департамент охорони природи Магістрату столичного міста Праги.
Графічне оформлення: Й. Мікеса. Тексти: ДОП МСМП, фотографії: ДОП МСМП, Ліси СМП, Лубомір Стібурек. 1-е змінне видання. Не призначено для продажу. ISBN 978-80-7647-084-2

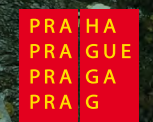
У Празі на природу 2022

portalzp.praha.eu/zaprirodou



- Огляд типів заповідних територій та інших природних об'єктів та визначних місць
- Маршрути для вивчення празької природи, інформація на місцях
- Друковані інформаційні матеріали, веб-сайти, додатки
- Пункти розповсюдження та інформації

Територія Праги пропонує своїм жителям і відвідувачам велику кількість унікальних і цінних природних об'єктів як з точки зору науки, так і з точки зору можливого рекреаційного використання. Цьому сприяють і проєкти реконструкції та оновлення, які реалізовує місто.



Заповідні території та система NATURA 2000

На території Праги є **93 невеликі заповідні зони** загальною площею приблизно 2428,6 га. На цих територіях охороняються не лише місця, які є значними геологічними явищами, у тому числі родовищами скам'янілостей, а й місця розповсюдження заповідних видів рослин і тварин, а також місця з їх рідкісними угрупованнями. Йдеться про 8 національних пам'яток природи, 16 заповідників і 69 пам'яток природи. У рамках загальноєвропейської системи Natura 2000 у місті визначено **12 об'єктів європейського значення**.



Інформація на місцях:

Щити з гербом Чеської Республіки з позначенням типу «Заповідна зона» або з написом «Об'єкт європейського значення», інформаційні щити в частинах заповідних зон, наукові стежки, що проходять через території заповідних зон.

Публікації, інформаційні брошури та листівки:

- Публікація та CD-ROM «Заповідні території Праги, правий берег» (вид. 2015 р.)
- Публікація та CD-ROM «Заповідні території Праги, лівий берег» (вид. 2016 і 2018 рр.)

Internet:

portalzp.praha.eu/zchu
www.praha-priroda.cz/chranena-priroda/
www.geoportalpraha.cz/cs/atlas-zivotniho-prostredi (мапа OPK)
www.natura2000.cz

ПРИРОДНІ ПАРКИ

На території Праги є 12 природних парків. Їх визначення служить для захисту ландшафту зі значними та зосередженими естетичними та природними цінностями. Їх загальна площа становить близько 9 333 га (18,8 % площі Праги).

Інформація на місцях: —

Публікації, інформаційні брошури та листівки:


- набір листівок «Природні парки Праги» (13 видів, доступні лише окремі)available)

Internet:

portalzp.praha.eu/prirodniparky
www.praha-priroda.cz/chranena-priroda/
www.geoportalpraha.cz/cs/atlas-zivotniho-prostredi (мапа OPK)



МЕМОРИАЛЬНІ ДЕРЕВА



Меморіальними визначають значущі дерева (або групи дерев, алеї) за віком, висотою, зовнішнім виглядом, це також можуть бути значущі ландшафтні орієнтири або цінні з історичної точки зору дерева. Наразі на території міста статус меморіальних отримали загалом 198 дерев.

Інформація на місцях: щити з малим гербом Чеської Республіки та позначенням «Меморіальне дерево» або «Меморіальні дерева»; інформаційні щити на 16 місцях зупинки, на окремих місцях щити з QR кодами.

Публікації, інформаційні брошури та листівки:

- публікації та CD-ROM «Меморіальні дерева Праги» (наразі розібрані)
- листівки з трасами «До меморіальних дерев пішки та міським громадським транспортом»
- Карта меморіальних і видатних дерев Праги (вид. Agentura Koniklec)

Internet:

portalzp.praha.eu/zapatatnymistromy
portalzp.praha.eu/pamatnestromy
www.prazskestromy.cz

ЛІСИ ТА ЛІСОПАРКИ

Усі ліси на території Праги входять до категорії лісів спеціального призначення як приміські ліси та ліси з підвищеною рекреаційною функцією. Їхня загальна площа становить приблизно 5251 га (10,6% площі міста, з яких приблизно 2836 га перебувають у власності міста / станом на 31 грудня 2021 року), і доля лісових угідь продовжує зростати за рахунок заліснення сільськогосподарських земель. Отриманий сертифікат FSC® на лісові землі, що перебувають у власності столичного міста Праги, підтверджує, що господарювання в цих лісах виконується екологічно безпечним методом при забезпеченні всіх функцій лісу.

Інформація на місцях: інформаційні щити в більш ніж 20 празьких лісах і лісопарках.

Публікації, інформаційні брошури та листівки:

- комплект матеріалів «Ліси та лісопарки Праги»

Internet:

www.praha-priroda.cz/lesy/
portalzp.praha.eu/lesyalesoparky



Značka odpovědného lesnictví



ПАРКИ ТА САДИ

Загальна площа садів і парків у місті становить близько 3965 га, тобто близько 8% площі міста. Значна частина належить столичному місту Прага (парки та сади загальноміського значення знаходяться безпосередньо під управлінням столичного міста Прага /Петршин, Летенські сади, Вітков, Стромовка, Гвезда/, інша значна частина знаходиться в управлінні окремих міських районів).

Інформація на місцях: інформаційні щити в парках загальноміського значення.

Публікації, інформаційні брошури та листівки:

- набір листівок «Парки та сади Праги» (4 види про парки загальноміського значення)

Internet:

portalzp.praha.eu/parkyazahrady

ПРАЗЬКІ ФРУКТОВІ САДИ ТА АЛЕЇ



Фруктові сади та алеї в Празі виконують не тільки господарську функцію, вони виконують важливу роль як біотопу, рекреаційної зони, елемента ландшафту, а також важлива їхня культурна цінність. Департамент охорони природи Магістрату столичного міста Праги (ДОП МСМГ) управляє 75 фруктовими садами загальною площею понад 133 га, 49 фруктовими алеями загальною протяжністю 20 км та насадженнями фруктових дерев, розкиданих на 16 місці. Представлено майже двісті різних традиційних сортів плодівих дерев.

Інформація на місцях: інформаційні щити на окремих місцях.

Публікації, інформаційні брошури та листівки:

- листівка «Празькі фруктові сади та алеї» (чеською, німецькою та англійською мовами, регулярне оновлення)

Internet:

www.praha-priroda.cz/ovocne-sady-a-aleje/



ДЖЕРЕЛА ТА КРИНИЧКИ



На території Праги є ряд криничок і природних водних джерел, які є свідками стародавнього освоєння території Праги. Нині в місті зареєстровано понад 150 криничок та джерел. Місто щорічно проводить ревізію криничок, включаючи аналіз якості води. Поступово здійснюються реконструкції джерел.

Інформація на місцях:

Публікації, інформаційні брошури та листівки:

- листівки «Джерела та кринички Праги» (11 видів, вид. Молоді захисники природи - тільки чеською мовою)

Internet:

www.praha-priroda.cz/vodni-plochy-a-potoky/studanky-abecedne/
www.estudanky.eu

ВОДНІ ПОТОКИ



Крім річок Влтава та Беоунка, через територію Праги протікає близько 357 км малих водотоків (столицьке місто Прага управляє супутні зелені насадження). Проект «Потоки для життя» діє з 2005 року.

Інформація на місцях: інформаційні щити на місцях реалізованих проектів оновлення та реконструкції.

Публікації, інформаційні брошури та листівки:

- листівки набору «Оновлення дрібних водних потоків» (3 види, є також англійською мовою)

Internet:

www.praha-priroda.cz/vodni-plochy-a-potoky/
portalzp.praha.eu/vodnitokyanadrze



ВОДОЙМИЩА



У Празі також є ряд водоймищ (водосховища, ставки, стимувальні резервуари, невеликі вири, озера тощо) площею приблизно 319 га. Столицьке місто Прага володіє та фінансує утримання та реконструкцію 132 водних об'єктів площею 268 га.

Інформація на місцях:

Інформаційні щити на місцях реалізованих проектів оновлення та реконструкції.

Публікації, інформаційні брошури та листівки:

- листівки комплекту «Оновлення та реконструкція празьких водоймищ» (9 видів)

Internet:

www.praha-priroda.cz/vodni-plochy-a-potoky/
portalzp.praha.eu/vodnitokyanadrze



У ПРАЗІ НА ПРИРОДУ - З ОБЕРЕЖНІСТЮ ТА ПОВАГОЮ ДО ПРИРОДИ ТА ДО ІНШИХ ВІДВІДУВАЧІВ

Відвідувачі празької природи, просимо вас ставитися до неї дбайливо та обережно. На заповідних територіях тримайте собак на повідку і не годуйте водоплавних птахів. Ви також дуже допоможете природі, якщо приберете за собою сміття. Якщо ви пересуваєтеся на велосипеді, думайте про безпеку оточуючих, особливо пішоходів. Дякуємо!



На жаль, деякі велосипедисти навіть у особливо охоронюваних територіях не дотримуються заборони їзди на велосипеді за межами призначених для цього доріг з твердим покриттям. Наслідком цього є значна ерозія ґрунтів у ряді місць зі шкідливими наслідками для кореневої системи дерев та іншої рослинності (фото: заповідник Шанце). Безвідповідальні піші туристи також можуть сприяти ерозії ґрунту.

Відпускання собак вільно бігати - в місцях, де це заборонено, також є поширеною проблемою. Вільні собаки у заповідних місцевостях створюють серйозні проблеми (наприклад, полювання на дичину, турбування гніздових птахів, руйнування кладок земноводних). З гігієнічних і технічних міркувань пускати домашніх тварин до фонтанів є теж проблемою.



Відвідувачі природи часто не усвідомлюють, що їхня безвідповідальна поведінка може завдати значної і часто непоправної шкоди. Прикладом може слугити часте розпалювання багаття за межами відведених місць для пікніків, коли виникають небезпечні пожежі (на фото вогнем пошкоджений рідкісний дуб у Корольському парку в Празі).

Також великою проблемою для празької природи є вандалізм. Якщо ви зустрінетесь з проявами вандалізму, допоможіть природі - викличте міську поліцію (156), запишіть відео та зробіть фотографії.



Internet: portalzp.praha.eu/NEvprirode (НІ! на природі)