řez 1-1´ (východozápadní kárenskou osou), 1 : 2 000

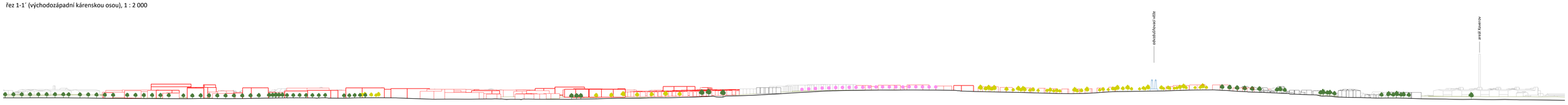

řez 2-2´ (východozápadní kárenskou osou), 1 : 2 000

řez 3-3´ (severojižní parkovou osou), 1 : 2 000

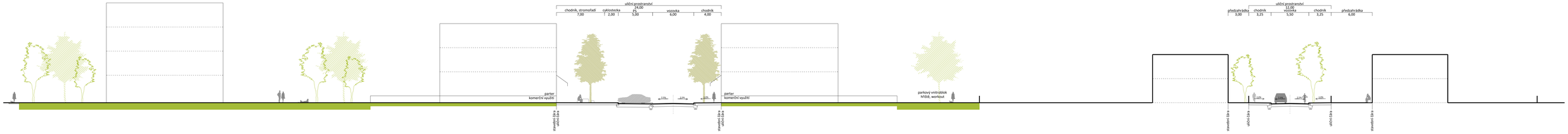

profil C - celek sever, nádražní třída a obytná ulice, 1 : 200

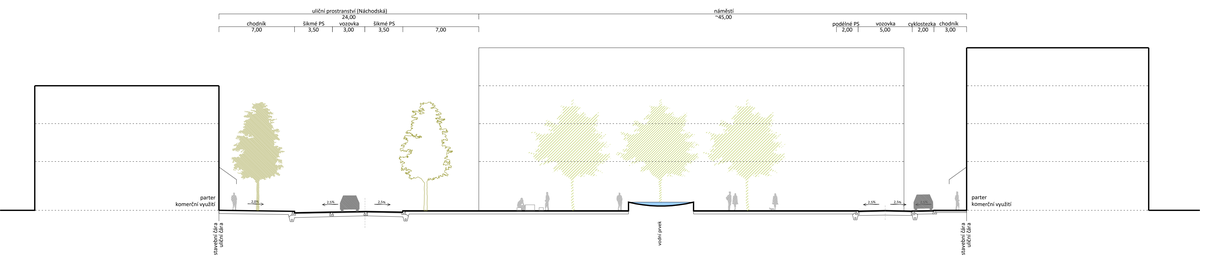

profil C - ulice Náchodská, 1 : 200

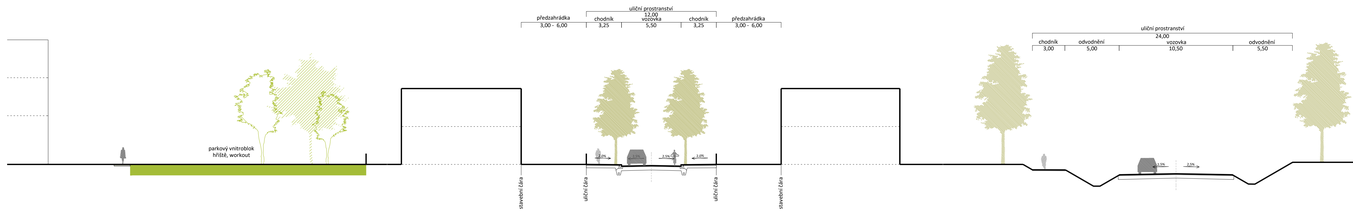

profil C - celek východ a Hornopočernická spojka, 1 : 200



profil D - severojižní parková osa a ulice Bořetická, 1 : 200

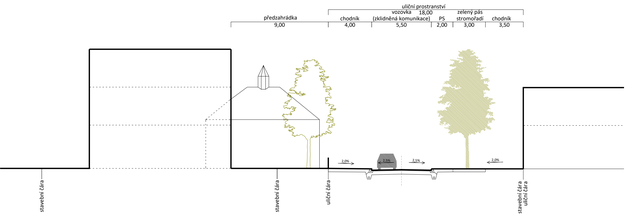

profil E - ulice K Berance, 1 : 200

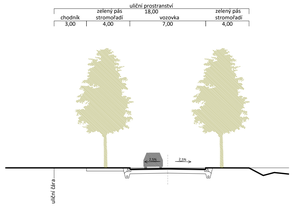

profil E - přeložka ulice K Berance (Bořetická), 1 : 200

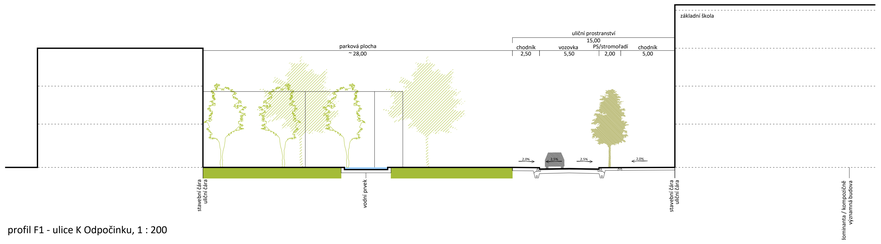

profil F1 - ulice K Odpočinku, 1 : 200

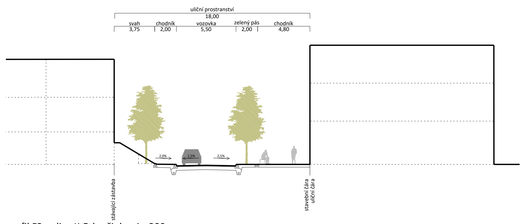

profil F2 - ulice K Odpočinku, 1 : 200

gogolák + grasse
Jaurisova 514/4, 140 00 Praha 4
Ing. arch. Ivan Gogolák
Ing. arch. Lukáš Grasse
Ing. arch. Štěpán Mentlík
a kolektiv
Krajina
Mgr. Michael Pondělíček, Ph. D.
Doprava
Ing. Dionýz Lisovský
Ing. Ivan Čechmánek
Magistrát hlavního města Prahy
odbor územního rozvoje
Jungmannova 35/29
110 01 Praha 1
Ředitel odboru: Ing. arch. Filip Fogler
Pověřený pořizovatel: Ing. Daniel Novotný

PRA HA
PRA GUE
PRA GA
PRA G

Územní studie
Horní Počernice - východ

Řezy a profily

Čistopis

Ing. arch. Lukáš Grasse, ČKA 4642

04

11 2023

A0+
1:2 000