

kostel sv.
Anežky České

tvrz Toulcův
dvůr
venkovská
usedlost
- bývalá
fara
venkovská
usedlost
vodní mlýn -
Hořejší mlýn
kostel
Stětí sv.
Jana Křtitele
hrob F.
X. Šaldy

hradiště
Hostivař
Hradiště
Hostivař

Z 3456/25

Chodovská
tvrz

Z 3450/25

Z 3448/25

Z 3455/25

Z 3451/25

Z 3449/25

Z 3454/25

Z 3453/25

kostel sv.
Jakuba
Většího
zámek

Z 3452/25

Nový hrad
u Kunratic
obléhačí
tábor před
Novým hradem


kostel sv.
Jakuba
Většího
zámek

socha sv. Jana
Nepomuckého

Příloha č. 5 / výkres C - Kulturní památky a archeologie


Vyhodnocení vlivů na udržitelný rozvoj území
pro soubor změn ÚP SÚ hl. m. Prahy vlny 25 zkráceně

Objednatel: Institut plánování a rozvoje hl. m. Prahy
Vyšehradská 57
128 00 Praha 2






Zpracovatel: 
EKOLA group, spol. s r. o.
Mistrovská 4
108 00 Praha 10

Vedoucí projektu: Ing. Libor Ládyš
Graficky zpracoval: Mgr. Dominik Mach

Datum: červen 2024
Měřítko: 1:15 000

0 100 200 400 m 

Zpracováno v programu ArcGIS Pro
Podkladová data: IPR, NPÚ
© EKOLA group, spol. s r.o., 2024

-  Posuzovaná změna ÚP SÚ hl. m. Prahy
-  Pražská památková rezervace - ochranné pásmo
-  Archeologické lokality
-  Památková zóna
-  Nemovitě kulturní památky