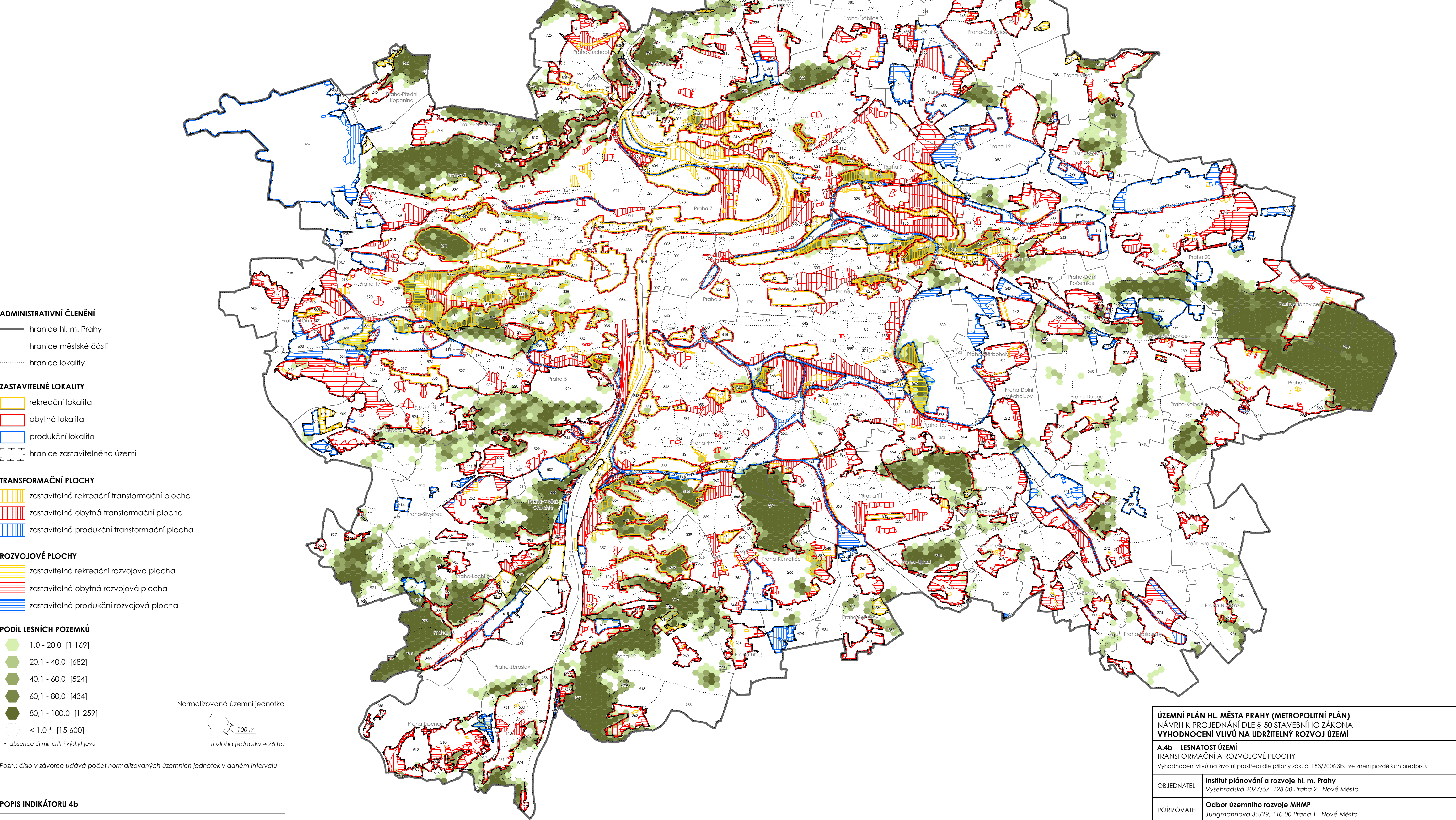


ÚZEMNÍ PLÁN HLAVNÍHO MĚSTA PRAHY (METROPOLITNÍ PLÁN)
VYHODNOCENÍ VLIVŮ NA UDRŽITELNÝ ROZVOJ ÚZEMÍ

Vyhodnocení vlivů na životní prostředí dle přílohy zák. č. 183/2006 Sb., ve znění pozdějších předpisů.

A.4b LESNATOST ÚZEMÍ

TRANSFORMAČNÍ A ROZVOJOVÉ PLOCHY



ADMINISTRATIVNÍ ČLENĚNÍ

- hranice hl. m. Prahy
- hranice městské části
- hranice lokality

ZASTAVITELNÉ LOKALITY

- rekreační lokalita
- obytná lokalita
- produkční lokalita
- hranice zastavitelného území

TRANSFORMAČNÍ PLOCHY

- zastavitelná rekreační transformační plocha
- zastavitelná obytná transformační plocha
- zastavitelná produkční transformační plocha

ROZVOJOVÉ PLOCHY

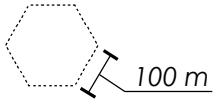
- zastavitelná rekreační rozvojová plocha
- zastavitelná obytná rozvojová plocha
- zastavitelná produkční rozvojová plocha

PODÍL LESNÍCH POZEMKŮ

- 1,0 - 20,0 [1 169]
- 20,1 - 40,0 [682]
- 40,1 - 60,0 [524]
- 60,1 - 80,0 [434]
- 80,1 - 100,0 [1 259]
- < 1,0 * [15 600]

* absence či minoritní výskyt jevu

Normalizovaná územní jednotka




rozloha jednotky = 26 ha

Pozn.: číslo v závorce udává počet normalizovaných územních jednotek v daném intervalu

POPIS INDIKÁTORU 4b

Podíl celkové plochy (v %) územního průmětu sledovaných jevů na rozloze normalizované územní jednotky. Sledované jevy: pozemky určené k plnění funkce lesa.

ÚZEMNÍ PLÁN HL. MĚSTA PRAHY (METROPOLITNÍ PLÁN) NÁVRH K PROJEDNÁNÍ DLE § 50 STAVEBNÍHO ZÁKONA VYHODNOCENÍ VLIVŮ NA UDRŽITELNÝ ROZVOJ ÚZEMÍ			
A.4b LESNATOST ÚZEMÍ TRANSFORMAČNÍ A ROZVOJOVÉ PLOCHY Vyhodnocení vlivů na životní prostředí dle přílohy zák. č. 183/2006 Sb., ve znění pozdějších předpisů.			
OBJEDNATEL	Institut plánování a rozvoje hl. m. Prahy Vyšehradská 2077/57, 128 00 Praha 2 - Nové Město		
PORÍZOVATEL	Odbor územního rozvoje MHMP Jungmannova 35/29, 110 00 Praha 1 - Nové Město		
ZHOTOVITEL	Atelier T-plan, s.r.o. Na Šachtě 497/9, 170 00 Praha 7 - Holešovice Hlavní projektant: RNDr. Libor Krajíček		
ZDROJ GEODAT	Územní plán hl. m. Prahy (Metropolitní plán) Územně analytické podklady hl. m. Prahy Institut plánování a rozvoje hl. m. Prahy	MĚŘÍTKO	1:50 000
		DATUM	únor 2018



0 5 km