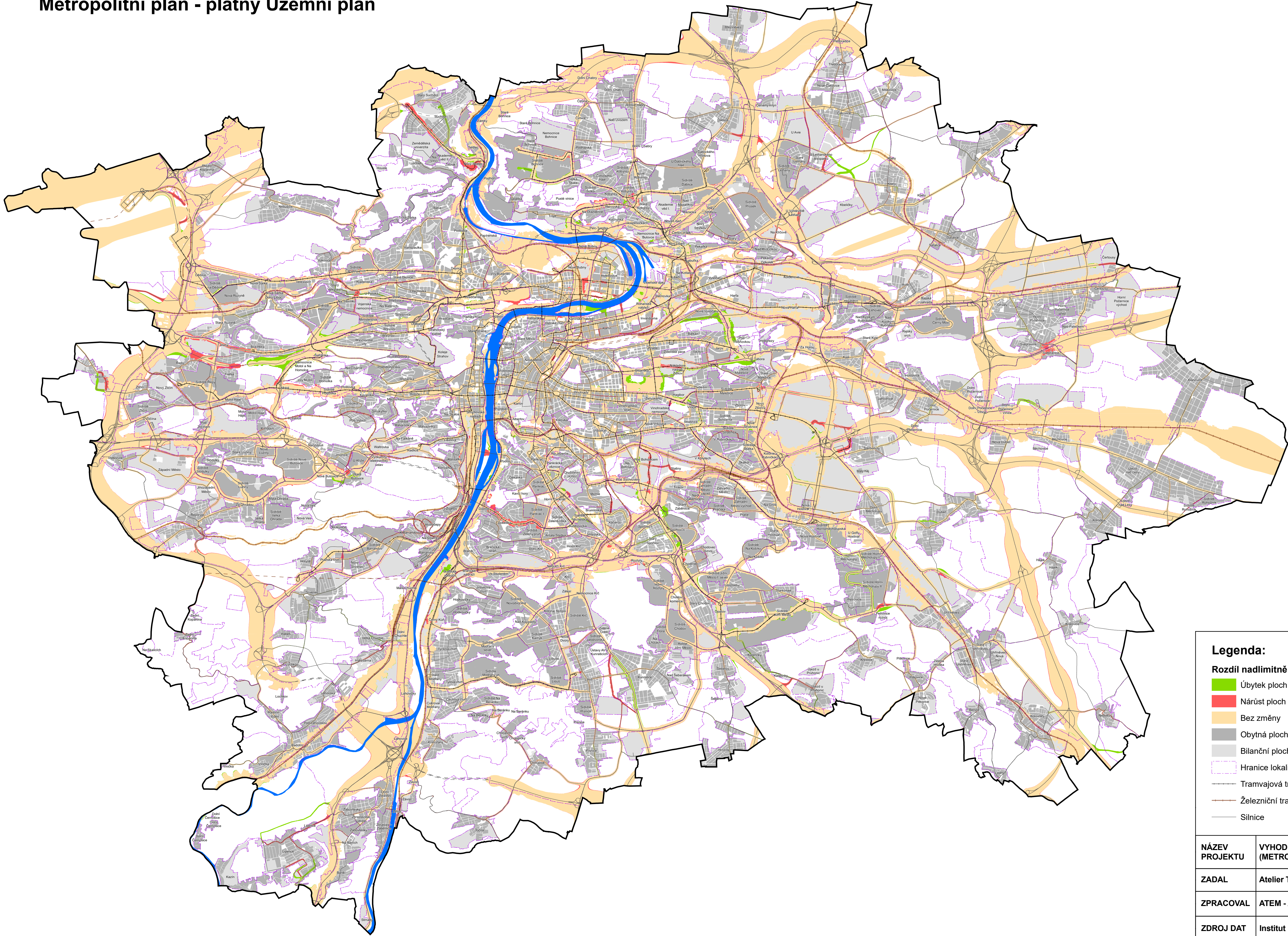


ROZDÍL NADLIMITNĚ OVLIVNĚNÉHO ÚZEMÍ
ze všech dopravních zdrojů hluku v noční době ve výšce 4 m
Metropolitní plán - platný Územní plán





Legenda:

Rozdíl nadlimitně ovlivněného území v noční době

- Úbytek ploch oproti platnému Územnímu plánu
- Nárůst ploch oproti platnému Územnímu plánu
- Bez změny
- Obytná plocha Metropolitního plánu
- Bilanční plocha s předpokládaným nárůstem obyvatel
- Hranice lokalit
- Tramvajová trať
- Železniční trať
- Silnice

00.512

S

NÁZEV PROJEKTU	VYHODNOCENÍ VLIVŮ ÚZEMNÍHO PLÁNU HL. M. PRAHY (METROPOLITNÍ PLÁN) NA AKUSTICKOU SITUACI	
ZADAL	Atelier T - plan, s. r. o.	
ZPRACOVAL	ATEM - Ateliér ekologických modelů, s. r. o.	
ZDROJ DAT	Institút plánování a rozvoje hl. m. Prahy	
DATUM	02 - 2018	
MĚŘÍTKO	1 : 50 000 - formát A1	