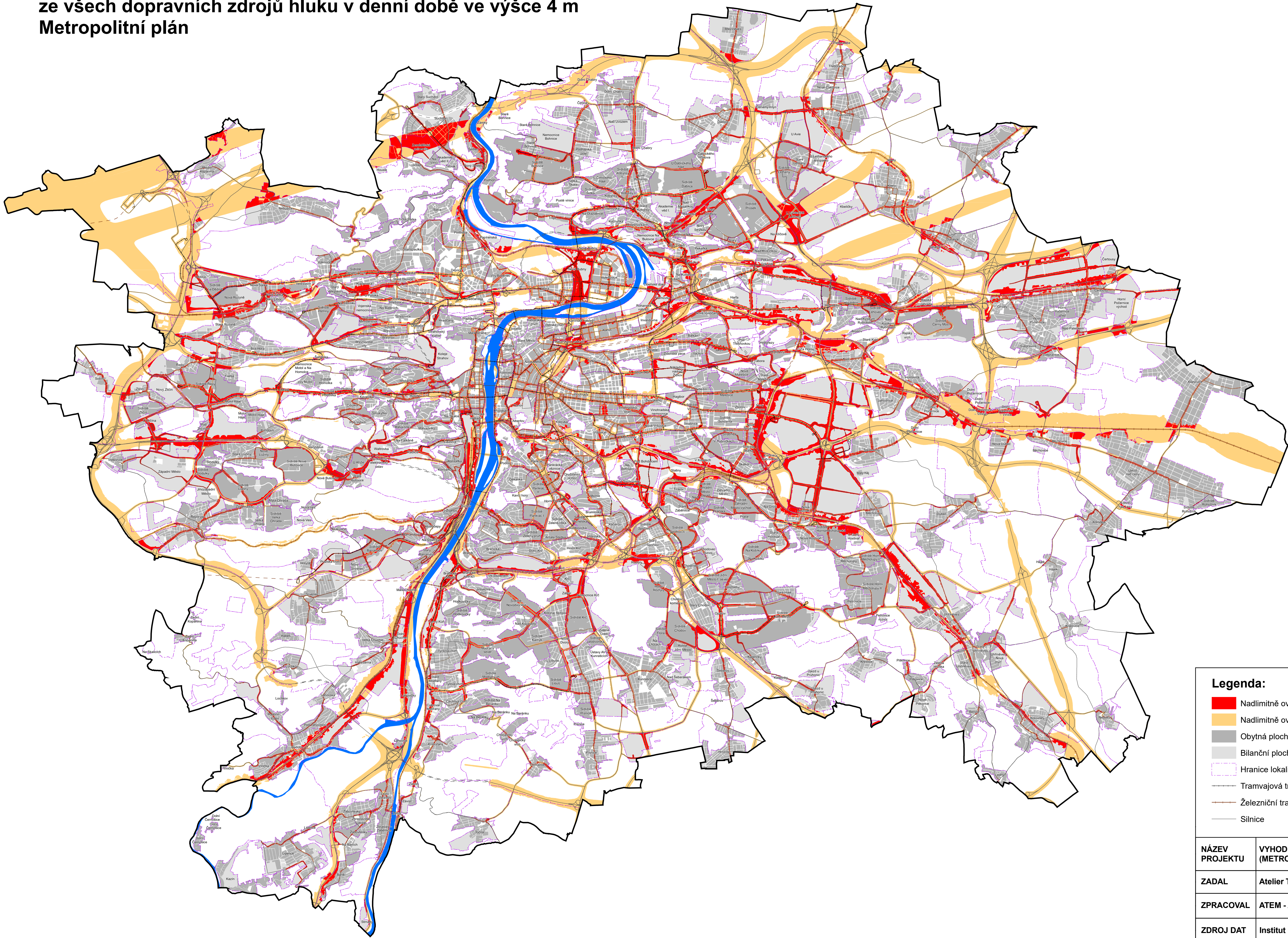


CELKOVÁ AKUSTICKÁ SITUACE
včetně nadlimitně ovlivněných obytných ploch
ze všech dopravních zdrojů hluku v denní době ve výšce 4 m
Metropolitní plán





Legenda:

- Nadlimitně ovlivněná obytná plocha
- Nadlimitně ovlivněné území
- Obytná plocha
- Bilanční plocha s předpokládaným nárůstem obyvatel
- Hranice lokality
- Tramvajová trať
- Železniční trať
- Silnice

00.512

S

NÁZEV PROJEKTU	VÝHODNOCENÍ VLIVŮ ÚZEMNÍHO PLÁNU HL. M. PRAHY (METROPOLITNÍ PLÁN) NA AKUSTICKOU SITUACI	
ZADAL	Atelier T - plan, s. r. o.	
ZPRACOVAL	ATEM - Ateliér ekologických modelů, s. r. o.	
ZDROJ DAT	Instytut plánování a rozvoje hl. m. Prahy	
DATUM	02 - 2018	
MĚŘÍTKO	1 : 50 000 - formát A1	