

NAŘÍZENÍ

o zřízení přírodní památky Komořanské a modřanské tůně včetně ochranného pásma a stanovení jejích bližších ochranných podmínek

Rada hlavního města Prahy se usnesla dne XX. XX. XXXX vydat podle § 44 odst. 2 zákona č. 131/2000 Sb., o hlavním městě Praze, ve znění zákona č. 320/2002 Sb., a § 77a odst. 2 zákona č. 114/1992 Sb., o ochraně přírody a krajiny, ve znění zákona č. 349/2009 Sb., toto nařízení:

§ 1

Předmět úpravy

(1) Zřizuje se přírodní památka Komořanské a modřanské tůně (dále jen „přírodní památka“).

(2) Předmětem ochrany jsou makrofytní vegetace přirozeně eutrofních a mezotrofních stojatých vod a měkké luhy nížinných řek v tůních vzniklých na výhonových stavbách a koncentračních hrázkách opevnění pravého břehu Vltavy.

(3) K zabezpečení přírodní památky před rušivými vlivy se zřizuje ochranné pásmo.

§ 2

Vymezení přírodní památky a jejího ochranného pásma

(1) Přírodní památka se rozkládá v katastrálních územích Modřany a Komořany. Hranice přírodní památky se stanoví uzavřenými geometrickými obrazci s přímými stranami, jejichž vrcholy jsou určeny souřadnicemi udanými v jednotné trigonometrické síti katastrální. Seznam souřadnic uzavřených geometrických obrazců a jejich jednotlivých vrcholů uspořádaných tak, jak jdou v obrazcích za sebou, je obsažen v příloze č. 1 k tomuto nařízení.

(2) Ochranné pásmo se vyhledává na parcele sousedící s územím přírodní památky. Hranice ochranného pásma se stanoví uzavřeným geometrickým obrazcem s přímými stranami, jejichž vrcholy jsou určeny souřadnicemi udanými v jednotné trigonometrické síti katastrální. Seznam souřadnic uzavřeného geometrického obrazce a jednotlivých vrcholů uspořádaných tak, jak jdou v obrazci za sebou, je obsažen v příloze č. 2 k tomuto nařízení.

(3) Orientační grafické znázornění území přírodní památky a ochranného pásma je obsaženo v příloze č. 3 k tomuto nařízení.

§ 3

Bližší ochranné podmínky

Na území přírodní památky lze jen s předchozím souhlasem orgánu ochrany přírody:

- a) pořádat a organizovat hromadné sportovní, turistické a jiné veřejné akce,
- b) provádět terénní úpravy, které by mohly ovlivnit vodní režim,
- c) provádět změny druhu pozemku.

§ 4

Účinnost

Toto nařízení nabývá účinnosti dnem XX. XX. XXXX.

RNDr. Tomáš Hudeček, Ph.D.
primátor hl. m. Prahy

Jiří Vávra
první náměstek primátora hl. m. Prahy

Seznam souřadnic (S-JTSK) jednotlivých vrcholů dvou geometrických obrazců, kterými jsou stanoveny hranice přírodní památky Komořanské a modřanské tůně

Pořadí bodu v 1. obrazci	Souřadnice - Y [m]	Souřadnice - X [m]
1	745427,54	1052575,94
2	745415,46	1052597,63
3	745412,07	1052603,71
4	745422,19	1052707,99
5	745423,01	1052882,47
6	745421,14	1052929,73
7	745424,56	1052992,02
8	745425,37	1053029,97
9	745435,11	1053032,63
10	745442,67	1053034,54
11	745472,86	1053033,14
12	745476,85	1053037,84
13	745477,28	1053043,28
14	745472,34	1053046,63
15	745479,02	1053099,48
16	745469,71	1053101,04
17	745472,88	1053113,54
18	745481,12	1053112,43
19	745483,94	1053137,45
20	745540,23	1053125,04
21	745541,84	1053154,65
22	745503,08	1053168,59
23	745473,03	1053176,97
24	745466,28	1053178,85
25	745492,67	1053224,15
26	745508,14	1053251,64
27	745527,31	1053285,25
28	745511,94	1053302,05
29	745531,43	1053296,20
30	745539,79	1053293,69
31	745542,57	1053292,86
32	745593,44	1053277,59
33	745592,71	1053298,53
34	745591,36	1053337,01
35	745637,15	1053321,86
36	745666,54	1053298,80
37	745675,43	1053284,70
38	745680,97	1053258,57
39	745680,21	1053254,85
40	745679,54	1053251,55
41	745637,51	1053134,17
42	745590,07	1053014,47
43	745514,80	1052848,44

44	745471,27	1052732,17
45	745462,13	1052700,69
46	745446,02	1052646,23
47	745427,54	1052575,94
48	745427,54	1052575,94
49	745415,46	1052597,63

Pořadí bodu v 2. obrazci	Souřadnice - Y [m]	Souřadnice - X [m]
1	745637,85	1053325,57
2	745591,32	1053348,85
3	745577,35	1053345,95
4	745558,66	1053342,34
5	745561,82	1053351,87
6	745564,12	1053358,82
7	745573,80	1053388,05
8	745575,40	1053393,42
9	745577,53	1053402,98
10	745578,75	1053411,23
11	745579,28	1053414,12
12	745583,59	1053432,50
13	745645,91	1053637,90
14	745647,54	1053641,89
15	745651,09	1053649,14
16	745664,44	1053676,38
17	745691,58	1053755,76
18	745716,98	1053831,52
19	745735,84	1053889,39
20	745777,52	1053965,01
21	745779,02	1053974,87
22	745780,12	1053977,25
23	745784,48	1053981,13
24	745788,71	1053992,27
25	745790,06	1054001,19
26	745793,15	1053990,19
27	745786,60	1053970,37
28	745775,77	1053935,07
29	745767,43	1053896,42
30	745760,74	1053865,53
31	745747,73	1053770,02
32	745738,85	1053676,55
33	745727,13	1053540,29
34	745724,27	1053496,67
35	745717,85	1053455,77
36	745706,18	1053382,63
37	745705,40	1053378,80
38	745668,35	1053382,35

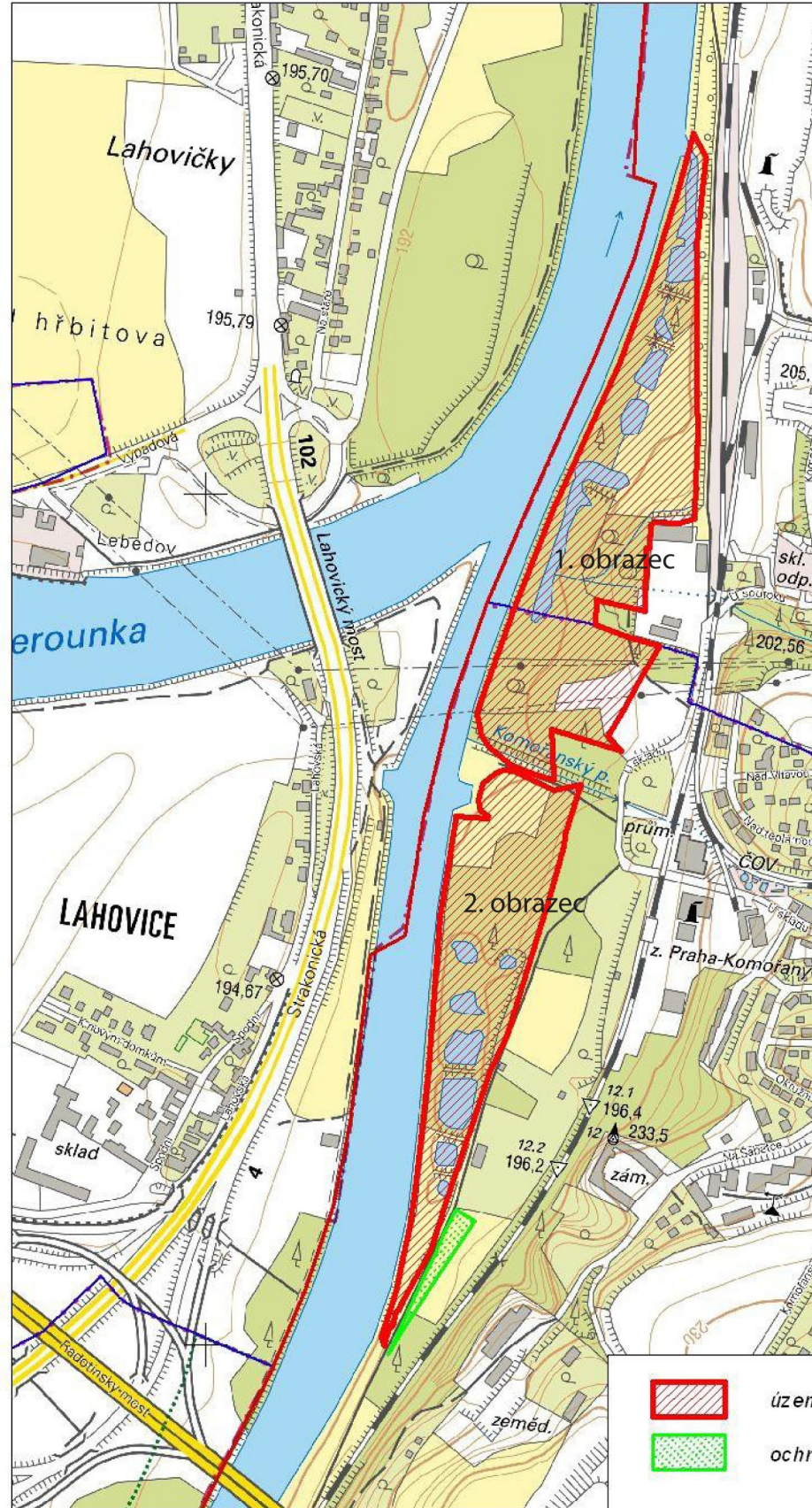
39	745667,62	1053379,24
40	745676,53	1053372,37
41	745680,23	1053361,34
42	745674,83	1053340,36
43	745659,81	1053329,18
44	745650,96	1053324,57
45	745637,85	1053325,57
46	745637,85	1053325,57
47	745591,32	1053348,85



Seznam souřadnic (S-JTSK) jednotlivých vrcholů geometrického obrazce, kterým je stanovena hranice ochranného pásma přírodní památky

Pořadí bodu v obrazci	Souřadnice - Y [m]	Souřadnice - X [m]
1	745786,89	1054013,96
2	745783,23	1054012,37
3	745781,11	1054006,82
4	745775,35	1053995,67
5	745771,02	1053987,43
6	745768,57	1053983,63
7	745752,21	1053959,37
8	745739,61	1053941,10
9	745731,46	1053929,48
10	745731,38	1053928,34
11	745727,92	1053923,46
12	745710,03	1053897,16
13	745700,75	1053883,38
14	745681,02	1053855,70
15	745786,89	1054013,96
16	745783,23	1054012,37

Komořanské a modřanské tůně

Měřítko = 1 : 5000



-  území přírodní památky
-  ochranné pásmo

Důvodová zpráva

Návrh nařízení o zřízení přírodní památky Komořanské a modřanské tůně včetně ochranného pásma a stanovení jejích bližších ochranných podmínek je předkládán na základě koncepce „*Prognóza, koncepce a strategie ochrany přírody a krajiny v Praze*“, schválené usnesením Rady hlavního města Prahy č. 1767 ze dne 2. 12. 2008. Strategický cíl v oblasti zvláštní ochrany přírody je v této koncepci vytyčen takto: „*Dlouhodobé zachování a prohloubení vysoké pestrosti (biodiverzity) živé i neživé přírody hlavního města Prahy jako charakteristického atributu tohoto správního území. Chránit přirozenou vysokou pestrost území proti umělému sjednocování prostředí jak přírodního, tak urbanizovaného.*“ Tato koncepce stanoví konkrétní úkoly k dosažení tohoto cíle. Jedním z nich je vyhodnotit důvody a podmínky pro vyhlášení a následně vyhlásit konkrétní zvláště chráněná území, a to mj. Komořanské (Vltavské) tůně v k. ú. Komořany a Modřany.

Odbor životního prostředí v návaznosti na tuto koncepci prověřil biologicky cenné lokality na území hlavního města a na základě tohoto vyhodnocení navrhuje vyhlásit přírodní památku Komořanské a modřanské tůně.

Navrhovaná přírodní památka leží v katastrálních územích Komořany a Modřany, na pravém břehu Vltavy.

Území navrhované přírodní památky má rozlohu přibližně 14 ha a předmětem ochrany jsou makrofytní vegetace přirozeně eutrofních a mezotrofních stojatých vod a měkké luhy nížinných řek v tůních vzniklých na výhonových stavbách a koncentračních hrázkách opevnění pravého břehu Vltavy.

V prostoru tůní se vyvinula společenstva makrofytní vegetace přirozeně eutrofních a mezotrofních stojatých vod a měkké luhy nížinných řek v tůních s výskytem ojedinělých společenstev a na ně navázaných zvláště chráněných druhů. V lokalitě se nachází mnoho druhů, které jsou chráněny dle vyhlášky č. 395/1992 Sb., kterou se provádějí některá ustanovení zákona ČNR č. 114/1992Sb., o ochraně přírody a krajiny, ve znění pozdějších předpisů, dále jsou zaznamenány i další druhy flory a fauny obsažené v Červeném seznamu.

Jedním z cílů ochrany navrhované přírodní památky je zachování a rozvoj stávajících mokřadních společenstev a podpora navázaných druhů, zejména pak obojživelníků a ptáků. K jejich zachování a zajištění vzájemných ekologických vazeb v lokalitě je nezbytné zachovat tento charakter biotopu s možností hnízdění i úkrytu.

Důvodem vyhlášení zvláště chráněného území je zachování tohoto z ekologického hlediska velmi cenného území a jeho ochrana před možnými negativními zásahy.

K ochraně přírodní rezervace se navrhuje vyhlásit ochranné pásmo. Ochranné pásmo je navrženo na parcele č. 666 v k. ú. Komořany. Bude sloužit v souladu se zákonem jako ochrana před potenciálními rušivými vlivy.

V souladu s ustanovením § 40 zákona byl záměr vyhlášení přírodní památky Komořanské a modřanské tůně a jejího ochranného pásma oznámen společně s návrhem plánu péče¹ pro období 2014 – 2023 na portálu veřejné správy a na úřední desce Magistrátu hlavního města Prahy. Připomínky bylo možné uplatnit do 90 dní ode dne zveřejnění. Odbor životního

¹ Plán péče o zvláště chráněné území (§ 38 zákona č. 114/1992 Sb., o ochraně přírody a krajiny, ve znění pozdějších předpisů) se schvaluje samostatně. Pro fyzické ani právnické osoby není závazný, slouží jako odborný a koncepční podklad pro péči o zvláště chráněné území, pro rozhodování orgánů ochrany přírody a pro jiné druhy plánovacích dokumentů.

Podle § 3 odst. 2 vyhlášky č. 64/2011 Sb., o plánech péče, podkladech k vyhlášení, evidenci a označování chráněných území, musí být pro nově vyhlášená zvláště chráněná území a jejich ochranná pásma zpracován návrh plánu péče před vydáním oznámení návrhu podle § 40 odst. 2 zákona č. 114/1992 Sb.

prostředí Magistrátu hl. m. Prahy se s obdržnými připomínkami vypořádal v souladu s ust. § 40 odst. 4 zákona rozhodnutím.

Odbor životního prostředí Magistrátu hl. m. Prahy návrh na vyhlášení přírodní památky Komořanské a modřanské tůně a ochranného pásma upravil ve smyslu vydaných rozhodnutí. Předkládaný návrh je tedy v souladu s námitkami, kterým bylo vyhověno.

Záměr na vyhlášení přírodní památky Komořanské a modřanské tůně a jejího ochranného pásma byl dále v souladu s ust. § 41 zákona zaslán k vyjádření dotčeným orgánům státní správy. K záměru na vyhlášení neuplatnil v zákonem stanovené lhůtě (§ 41 odst. 3 zákona) připomínky žádný z nich.