

OBSAH

Stanoviště pohledů

Regulace výškového uspořádání – legenda

Regulace výškového uspořádání

Panoramata a veduty

příloha č. 1 textové části

Panoramata a veduty

Územní plán hlavního města Prahy
Metropolitní plán
Upravený návrh k projednání dle § 52 stavebního zákona

/

Institut plánování a rozvoje hlavního města Prahy
Kancelář metropolitního plánu
Vyšehradská 57, 128 00 Praha 2
<www.iprpraha.cz/metropolitniplan>

© IPR Praha 2022

ZADAVATEL

Hlavní město Praha
Mariánské náměstí 2, 110 01 Praha 1
MUDr. Zdeněk Hřib / (primátor města)

POŘIZOVATEL

Magistrát hlavního města Prahy
Odbor územního rozvoje
Jungmannova 35, 110 00 Praha 1
Ing. Martin Čemus (ředitel odboru)

PROJEKTANT

Institut plánování a rozvoje hlavního města Prahy
Vyšehradská 57, 128 00 Praha 2
Mgr. Ondřej Boháč (ředitel)

IPR / SRM / KMP

AUTORSKÝ TÝM METROPOLITNÍHO PLÁNU

Ing. arch. Michal Leňo (vedoucí Kanceláře metropolitního plánování)

prof. Ing. arch. Roman Koucký
RNDr. Martin Kubeš (krajina)
Ing. Jan Špilar (doprava)
Ing. Petr Hrdlička (městské inženýrství)

Ing. arch. Martin Bukovský / Ing. arch. MgA. Eva Červinková
Ing. arch. Jiří Deyl / Ing. arch. Hana Havlová
Ing. arch. Michaela Jandeková / Ing. arch. Petr Kočíčka
Ing. arch. Hana Procházková / Ing. Mariana Pytlounová Pančková

ve spolupráci s ostatními kancelářemi IPR Praha

Stanoviště pohledů

MÍSTO		ZEMĚPISNÁ ŠÍŘKA	ZEMĚPISNÁ DÉLKA	ÚHEL ZÁBĚRU	OHNISKO	
		souřadnice Y	souřadnice X			
ZÁKLADNÍ PANORAMATA						
1.01	Pohled z Baziliky sv. Petra a Pavla na Vyšehradě	50° 3' 52,380" N -1 045 501,52	14° 25' 3,173" E -743 419,96	147°	50 mm	
1.02	Pohled z Katedrály sv. Víta	50° 5' 26,430" N -1 042 456,74	14° 24' 1,874" E -744 230,69	129°	50 mm	
1.03	Pohled ze střechy Národního památníku na Vítkově	50° 5' 18,528" N -1 043 177,06	14° 26' 58,509" E -740 785,80	127°	50 mm	
2.01	Pohled z Letenských sadů od Letenského zámečku	50° 5' 45,480" N -1 042 126,98	14° 25' 35,272" E -742 311,46	104°	50 mm	
2.02	Pohled z věže Husova sboru na Vinohradech	50° 4' 27,283" N -1 044 737,27	14° 26' 55,452" E -741 061,27	166°	105 mm	
2.03	Pohled z parku Sacré Coeur	50° 4' 23,914" N -1 044 361,93	14° 23' 58,885" E -744 553,40	65°	135 mm	
POHLEDY NA MĚSTO						
3.01	Pohled z Petřínské rozhledny	50° 5' 0,730" N -1 043 190,05	14° 23' 42,273" E -744 725,14	143°	50 mm	shodné s regulačním výkresem dle čl. 101 (2)
3.02	Pohled z kupole Národního muzea	50° 4' 44,717" N -1 044 027,78	14° 25' 50,437" E -742 268,56	254°	50 mm	
3.03	Pohled z věže Staroměstské radnice	50° 5' 13,225" N -1 043 057,97	14° 25' 14,530" E -742 855,70	360°	50 mm	
4.01	Pohled od restauračního pavilonu Praha–Expo 58	50° 5' 46,253" N -1 042 138,70	14° 25' 48,346" E -742 050,79	158°	50 mm	
4.02	Pohled z Letenských sadů od metronomu	50° 5' 40,979" N -1 042 162,16	14° 24' 57,417" E -743 075,74	100°	50 mm	
4.03	Pohled z barbakánu Pražského hradu	50° 5' 30,227" N -1 042 393,02	14° 24' 21,210" E -743 833,94	126°	50 mm	
4.04	Pohled z rampy Pražského hradu	50° 5' 20,680" N -1 042 613,44	14° 23' 54,774" E -744 394,76	76°	50 mm	shodné s regulačním výkresem dle čl. 101 (2)
4.05	Pohled od Strahovského kláštera	50° 5' 12,569" N -1 042 780,82	14° 23' 25,012" E -745 015,05	74°	50 mm	
4.06	Pohled z Petřínských sadů	50° 4' 58,838" N -1 043 273,87	14° 23' 51,812" E -744 545,29	101°	50 mm	
4.07	Pohled z vyhlídky na schodišti z Vyšehradu	50° 3' 54,489" N -1 045 425,77	14° 24' 59,034" E -743 492,61	130°	35 mm	
4.08	Pohled z jižního bastionu hradeb Vyšehradu	50° 3' 45,198" N -1 045 749,77	14° 25' 13,658" E -743 243,64	120°	50 mm	
4.09	Pohled z východních hradeb Vyšehradu	50° 3' 49,640" N -1 045 636,29	14° 25' 21,947" E -743 061,62	140°	50 mm	
4.10	Pohled ze severního bastionu hradeb Vyšehradu	50° 3' 55,505" N -1 045 437,09	14° 25' 14,684" E -743 180,02	147°	50 mm	
4.11	Pohled z jižního předpolí Nuselského mostu	50° 3' 52,139" N -1 045 633,21	14° 25' 49,035" E -742 517,43	86°	50 mm	
4.12	Pohled ze severního předpolí Nuselského mostu	50° 4' 4,762" N -1 045 245,45	14° 25' 48,518" E -742 474,49	128°	50 mm	
4.13	Pohled z Riegrových sadů	50° 4' 46,845" N -1 044 055,65	14° 26' 24,796" E -741 582,89	35°	93 mm	

VEDUTY K OCHRANĚ						
5.01	Pohled ze Štefánikova mostu	50° 5' 39,243" N	14° 25' 36,573" E	91°	50 mm	
		-1 042 321,37	-742 312,09			
5.02	Pohled z Čechova mostu	50° 5' 34,697" N	14° 25' 1,147" E	93°	50 mm	
		-1 042 364,54	-743 028,76			
5.03	Pohled z Mánesova mostu proti proudu	50° 5' 22,736" N	14° 24' 41,631" E	82°	50 mm	
		-1 042 677,68	-743 463,45			
5.04	Pohled z Karlova mostu po proudu	50° 5' 11,557" N	14° 24' 40,458" E	157°	50 mm	
		-1 043 016,65	-743 533,68			
5.05	Pohled z Karlova mostu proti proudu	50° 5' 11,841" N	14° 24' 35,718" E	82°	50 mm	
		-1 042 995,10	-743 625,80			
5.06	Pohled z Křižovnického náměstí	50° 5' 10,761" N	14° 24' 48,791" E	54°	70 mm	
		-1 043 063,61	-743 372,94			
5.07	Pohled ze Smetanova nábřeží	50° 5' 0,146" N	14° 24' 47,228" E	90°	88 mm	
		-1 043 384,27	-743 448,45			
5.08	Pohled z mostu Legíí po proudu	50° 4' 53,052" N	14° 24' 38,534" E	65°	50 mm	
		-1 043 577,78	-743 649,57			
5.09	Pohled z mostu Legíí proti proudu	50° 4' 52,549" N	14° 24' 38,382" E	85°	50 mm	
		-1 043 592,77	-743 654,68			
5.10	Pohled z Jiráskova mostu po proudu	50° 4' 32,321" N	14° 24' 40,592" E	61°	55 mm	
		-1 044 217,86	-743 696,43			
5.11	Pohled z Palackého mostu po proudu	50° 4' 22,420" N	14° 24' 42,877" E	89°	55 mm	
		-1 044 527,07	-743 693,18			
5.12	Pohled z Palackého mostu proti proudu	50° 4' 21,457" N	14° 24' 37,993" E	83°	55 mm	
		-1 044 543,31	-743 793,44			
5.13	Pohled z železničního mostu po proudu	50° 4' 1,307" N	14° 24' 49,010" E	84°	50 mm	
		-1 045 189,88	-743 661,36			



Hranice Památkové rezervace v hl. m. Praze



Ochranné pásmo památkové rezervace



Vzdálený horizont



Horizont ve vzdálenosti 5 km



Horizont ve vzdálenosti 4 km



Horizont ve vzdálenosti 3 km



Horizont ve vzdálenosti 2 km



Horizont ve vzdálenosti 1 km

PRVNÍ PANKRÁČKÝ HORIZONT

Stávající horizontála

Staroměstská radnice
180 + 70 = 250 m n. m.
(1,9 km)

Stávající dominanta

název stavby nebo horizontály
absolutní výška paty + relativní výška stavby = celková absolutní výška
(vzdálenost od pozorovatele)

I. Pražská teplárenská

Navržené místo se stanovenou hladinou věží

I. Pražská teplárenská
190 + 60 = 250 m n. m. (4,0 km)

Název místa se stanovenou hladinou věží
absolutní výška paty + relativní výška věže = maximální přípustná výška (vzdálenost od pozorovatele)

žičkový horizont

horizont s dramatickou zástavbou a výraznými dominantami, určený k omezenému doplnění


vinohradský horizont

vzdálený jihovýchodní horizont

pankrácký horizont

ubíhající horizont modernistického města určený k doplnění

vzdálený jižní horizont



Územní plán hlavního města Prahy (Metropolitní plán)

UPRAVENÝ NÁVRH / k projednání dle §52 stavebního zákona Příloha č.1

REGULACE VÝŠKOVÉHO USPOŘÁDÁNÍ

4.04 Pohled z rampy Pražského hradu

stanoviště: hradní rampa na Hradčanském náměstí (50° 5' 20,680" N, 14° 23' 54,774" E) , výška pozorovatele 255 m.n.m.

vzdálený severovýchodní horizont

transformační území Bubny

vysočanské údolí

žičkovský horizont

vinohradský horizont

vzdálený jihovýchodní horizont

pankrácký horizont

XI. Pelc - Tyrolka

I. Pražská teplicenská

II. Zátory

III. Bubny

XII. Mazanka

XIII. Prosek

VIII. Kolbenova

VIIa. Vysočany

VIIb. Harfa

IX. Tesla

Xb. Niž - sever

Xd. Niž - východ

Xa. Niž - dominanta

Xc. Niž - jih

XXVIII. Olšanská

XXVII. Nádraží Eden

XX. Jižní Město

XIX. Opatov

XVIII. Chodov

XVII. Roztily

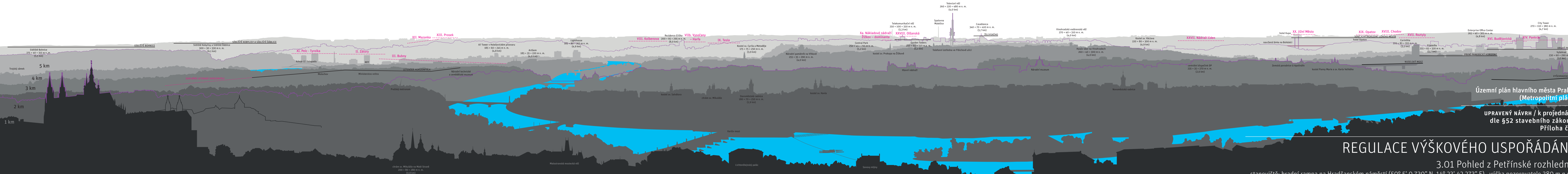
XVI. Budejovická

XIV. Pankrác

XV. Kavčí hory

horizont s dramatickou zástavbou a výraznými dominantami, určený k omezenému doplnění

ubíhající horizont modernistického města určený k doplnění



Územní plán hlavního města Prahy (Metropolitní plán)

UPRAVENÝ NÁVRH / k projednání dle §52 stavebního zákona Příloha č.1

REGULACE VÝŠKOVÉHO USPOŘÁDÁNÍ

3.01 Pohled z Petřínské rozhledny

stanoviště: hradní rampa na Hradčanském náměstí (50° 5' 0,730" N, 14° 23' 42,273" E), výška pozorovatele 380 m.n.m.

1.01 POHLED
Z BAZILIKY SV. PETRA A PAVLA
NA VYŠEHRADĚ



2015/07/07 – 14:26

1.02 POHLED
Z KATEDRÁLY SV. VÍTA



2015/10/01 – 14:32

1.03 POHLED ZE
STŘECHY NÁRODNÍHO
PAMÁTNÍKU NA VÍTKOVĚ



2015/05/22 – 13:07

2.03 POHLED Z PARKU
SACRÉ COEUR



2017/08/05 – 14:45

2.02 POHLED
Z VĚŽE HUSOVA SBORU NA
VINOHRADĚCH



2015/09/08 – 9:32

2.01 POHLED
Z LETENSKÝCH SADŮ OD
LETENSKÉHO ZÁMEČKU



2017/06/14 – 17:03

3.02 POHLED Z KUPOLE
NÁRODNÍHO MUZEJA NA
SEVEROVÝCHOD



2018/05/21 — 9:33

50 mm
254°

3.02 POHLED Z KUPOLE
NÁRODNÍHO MUZEJA NA
SEVEROZÁPAD



3.02 POHLED Z KUPOLE
NÁRODNÍHO MUZEJA NA
JIHOVÝCHOD




3.01 POHLED
Z PETŘÍNSKÉ ROZHLEDNY



2017/03/28 — 14:19

3.03 POHLED Z VĚŽE
STAROMĚSTSKÉ RADNICE
NA JIH



3.03 POHLED Z VĚŽE
STAROMĚSTSKÉ RADNICE
NA ZÁPAD



3.03 POHLED Z VĚŽE
STAROMĚSTSKÉ RADNICE
NA SEVER




3.03 POHLED Z VĚŽE
STAROMĚSTSKÉ RADNICE
NA VÝCHOD



2020/05/12 – 13:25

4.01 POHLED OD
RESTAURAČNÍHO PAVILONU
PRAHA — EXPO 58



2020/06/15 — 20:02

4.02 POHLED
Z LETENSKÝCH SADŮ OD
METRONOMU



2020/06/14 — 17:19

4.03 POHLED
Z BARBAKÁNU PRAŽSKÉHO
HRADU



2020/06/01 — 20:03

4.04 POHLED Z RAMPY
PRAŽSKÉHO HRADU



2017/28/03 — 14:40

4.05 POHLED OD
STRAHOVSKÉHO KLÁŠTERA



2020/04/27 — 15:11

4.10 POHLED
ZE SEVERNÍHO BASTIONU
HRADEB VYŠEHRADU



2020/04/27 – 11:19

4.09 POHLED
Z VÝCHODNÍCH HRADEB
VYŠEHRADU



2020/05/24 – 12:47

4.08 POHLED
Z JIŽNÍHO BASTIONU HRADEB
VYŠEHRADU



2020/27/04 – 10:16

4.07 POHLED
Z VYHLÍDKY NA SCHODIŠTI
Z VYŠEHRADU




2020/04/27 – 10:55

4.06 POHLED
Z PETŘÍNSKÝCH SADŮ



2020/04/27 – 15:39

4.11 POHLED Z JIŽNÍHO
PŘEDPOLÍ NUSELSKÉHO
MOSTU



2020/04/27 – 11:56

4.12 POHLED ZE
SEVERNÍHO PŘEDPOLÍ
NUSELSKÉHO MOSTU



2020/27/04 – 10:03

4.13 POHLED
Z RIEGROVÝCH SADŮ



2020/04/22 – 12:31

5.01 POHLED ZE
ŠTEFÁNIKOVA MOSTU



2020/05/19 — 10:10

5.02 POHLED
Z ČECHOVA MOSTU



2020/05/19 — 10:28

5.03 POHLED
Z MÁNEŠOVA MOSTU PROTI
PROUDU



2020/04/22 — 15:22

5.04 POHLED Z KARLOVA
MOSTU PO PROUDU



2020/04/22 — 15:44

5.05 POHLED Z KARLOVA
MOSTU PROTI PROUDU



2020/04/22 — 15:39

5.10 POHLED
Z JIRÁSKOVA MOSTU PO
PROUDU



2014/10/09 – 15:24

5.09 POHLED Z MOSTU
LEGÍÍ PROTI PROUDU



2020/04/27 – 16:02

5.08 POHLED Z MOSTU
LEGÍÍ PO PROUDU



2020/04/22 – 16:04

5.07 POHLED ZE
SMETANOVA NÁBŘEŽÍ



2014/10/16 – 14:23

5.06 POHLED
Z KŘÍŽOVNICKÉHO NÁMĚSTÍ



2014/10/16 – 14:33

5.11 POHLED
Z PALACKÉHO MOSTU PO
PROUDU



2014/10/09 – 15:46

5.12 POHLED
Z PALACKÉHO MOSTU PROTI
PROUDU



2014/10/09 – 15:43

5.13 POHLED
Z ŽELEZNIČNÍHO MOSTU PO
PROUDU



2020/05/12 – 12:18