

604 / Letiště Václava Havla

SPRÁVNÍ OBVOD

Praha 6

MĚSTSKÁ ČÁST

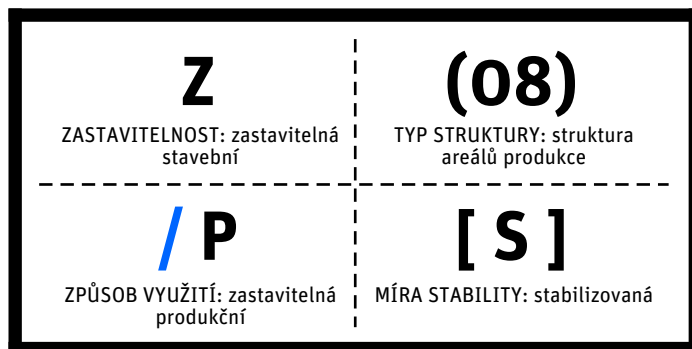
Praha 6, Praha-Přední Kopanina

KATASTRÁLNÍ ÚZEMÍ

Liboc, Přední Kopanina, Ruzyně

ROZLOHA

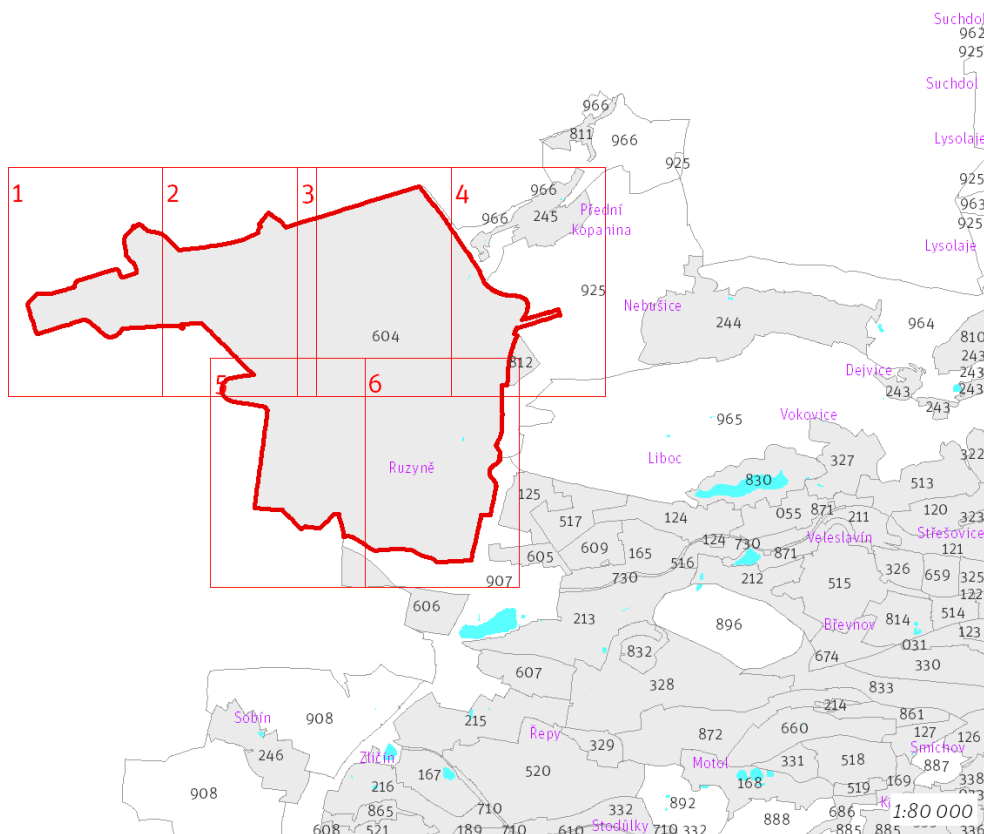
1029 ha



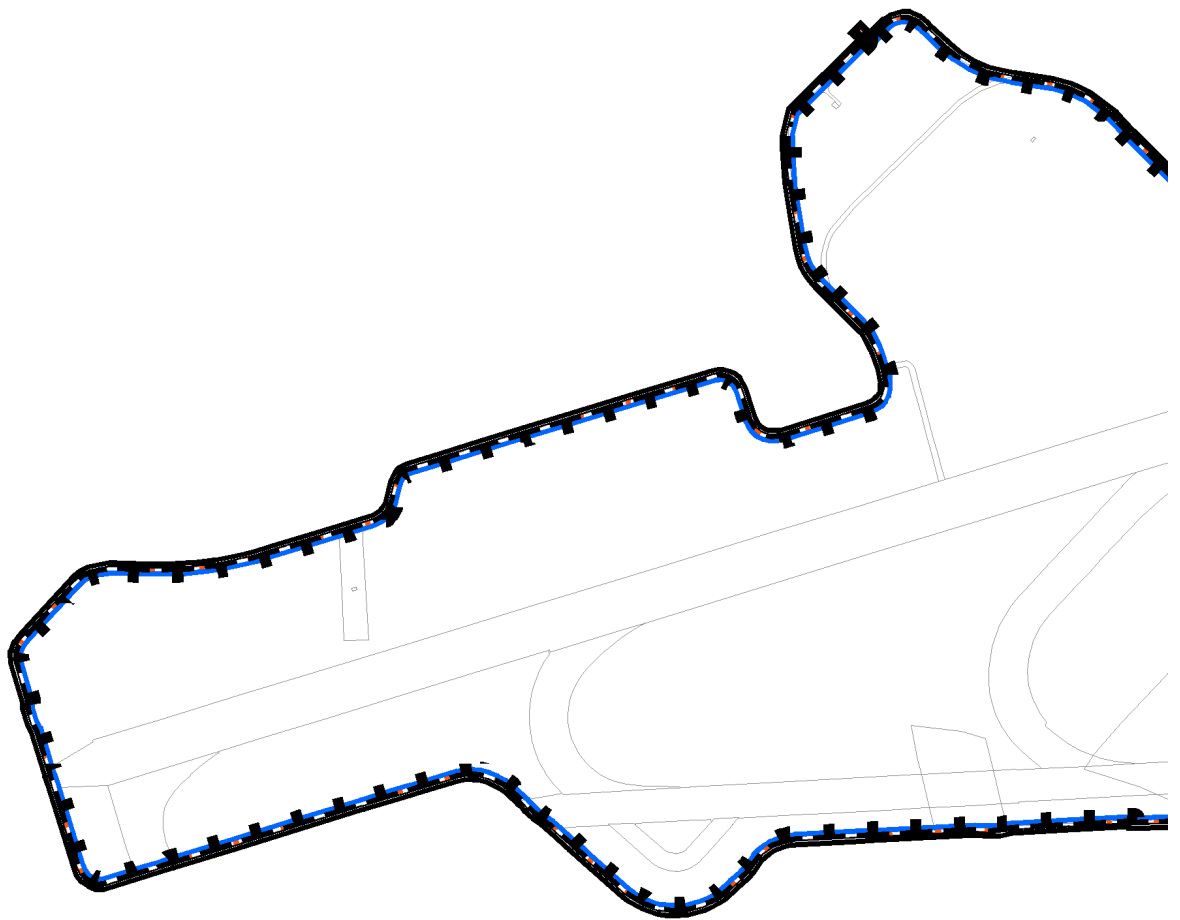
CÍLOVÝ CHARAKTER LOKALITY

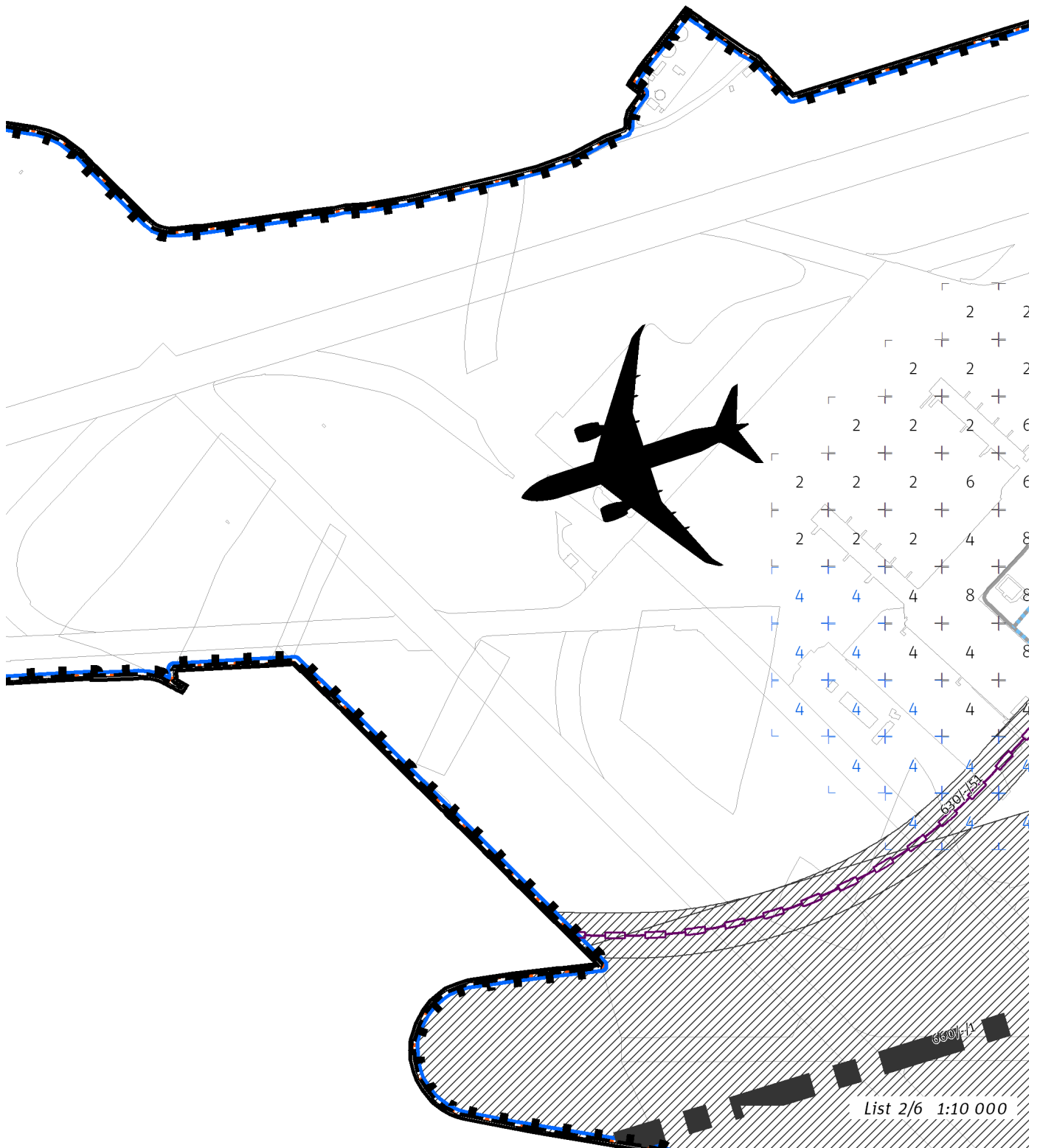
Dotvořit a posilovat cílový charakter zastavitelné, stabilizované, produkční lokality Letiště Václava Havla se strukturou areálu produkce. Lokalita je součástí krajiny vymezené v ZÚR s názvem Krajina Hostivické tabule.

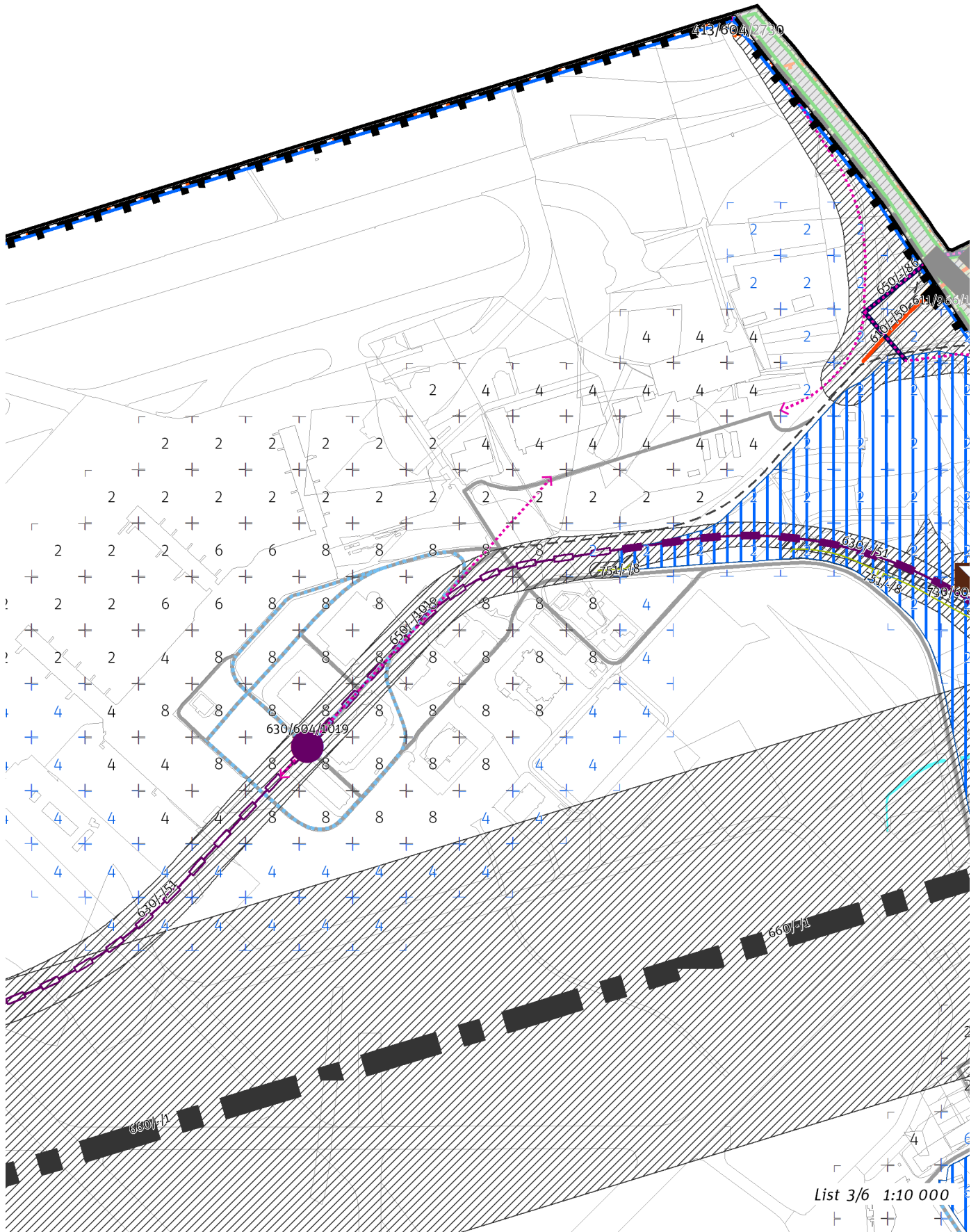
Lokalita Letiště Václava Havla je vymezena jako lokalita se strukturou areálů produkce. Cílem navržených regulativů je zachování prostorového uspořádání, rozšíření lokality o vymezené rozvojové plochy produkce, rozšíření letiště o novou paralelní dráhu, napojení lokality na kapacitní hromadnou dopravu a doplnění dopravní a technické infrastruktury v lokalitě.

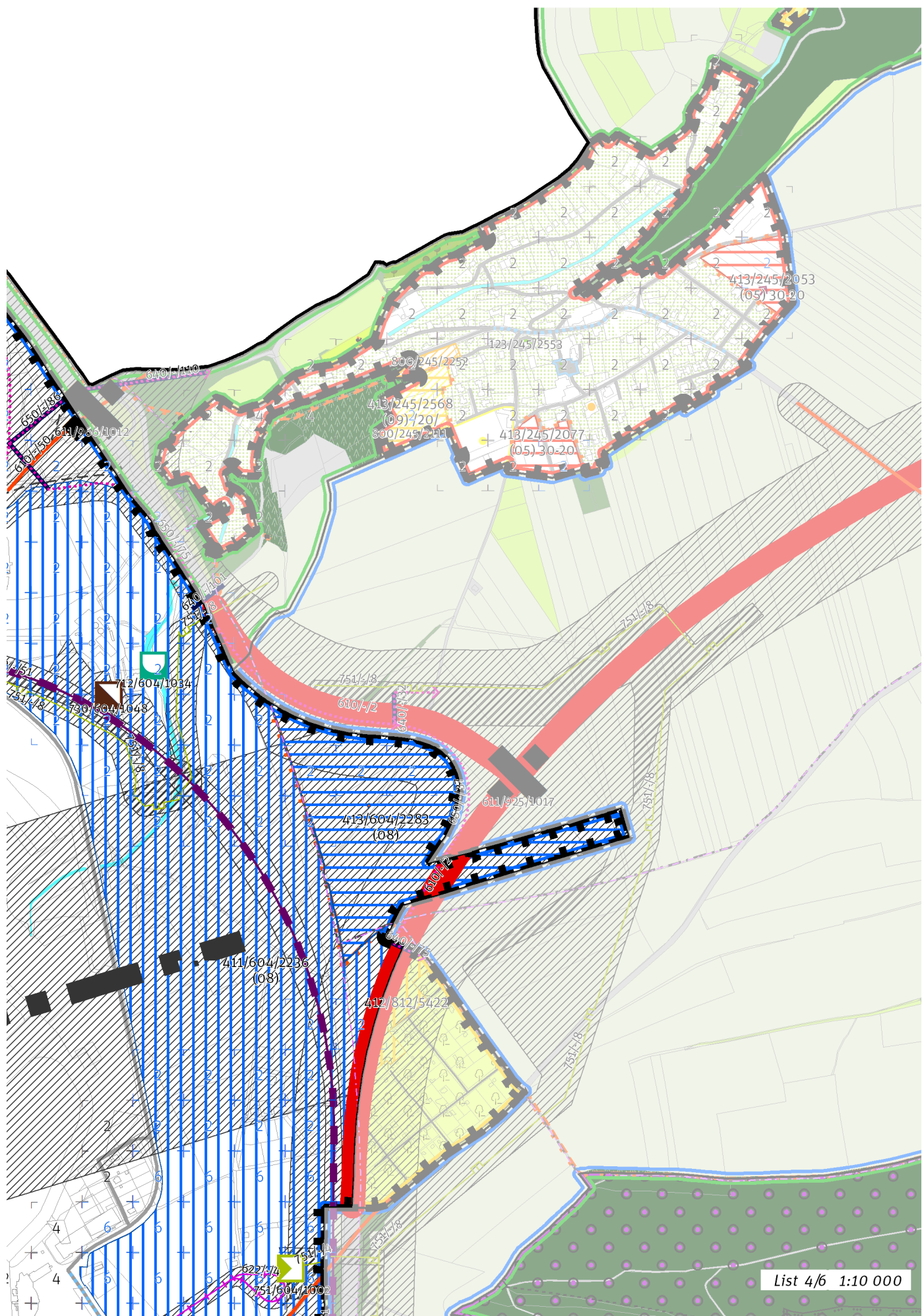


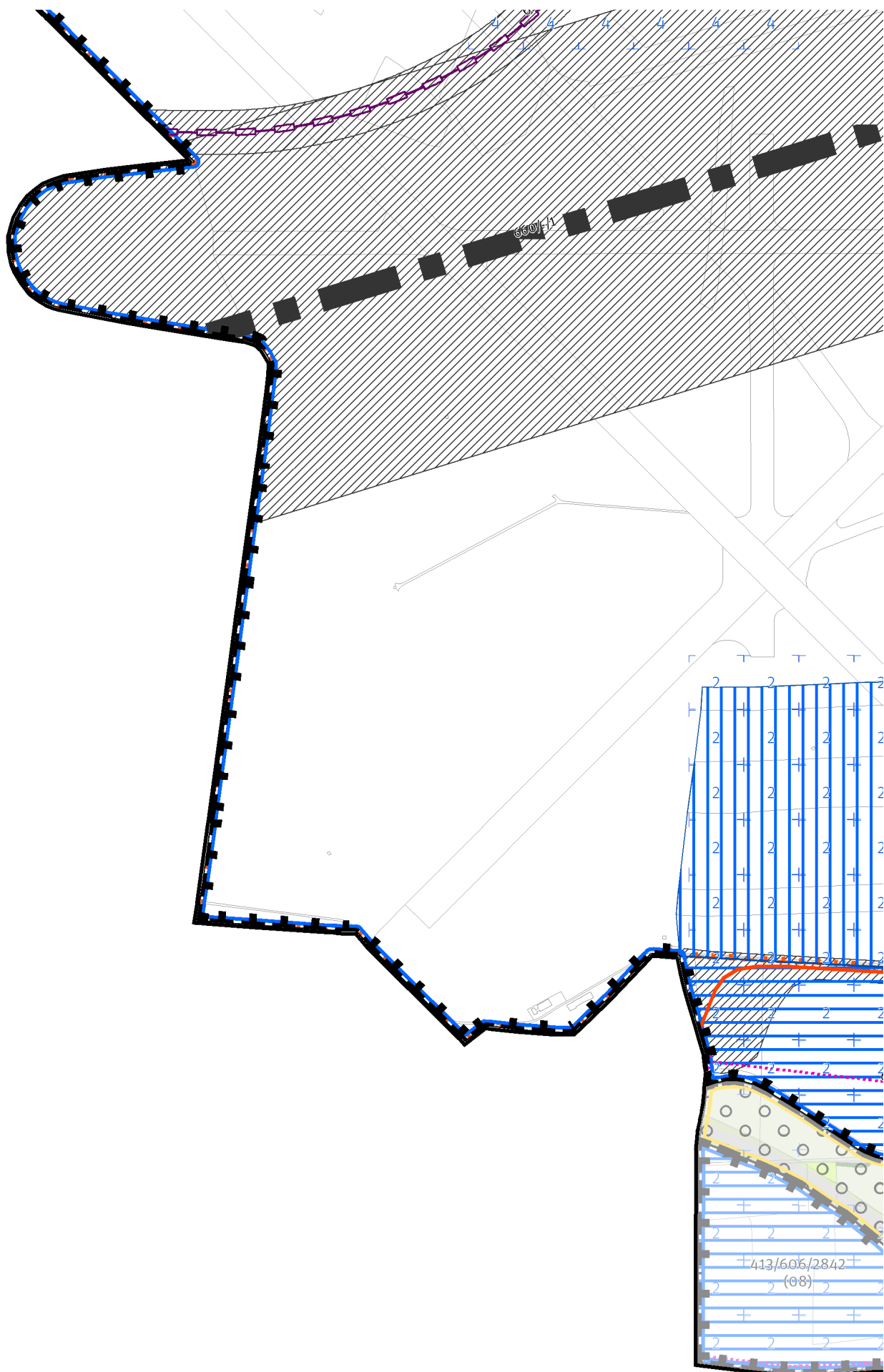
Prehled umístění lokality a klad listů



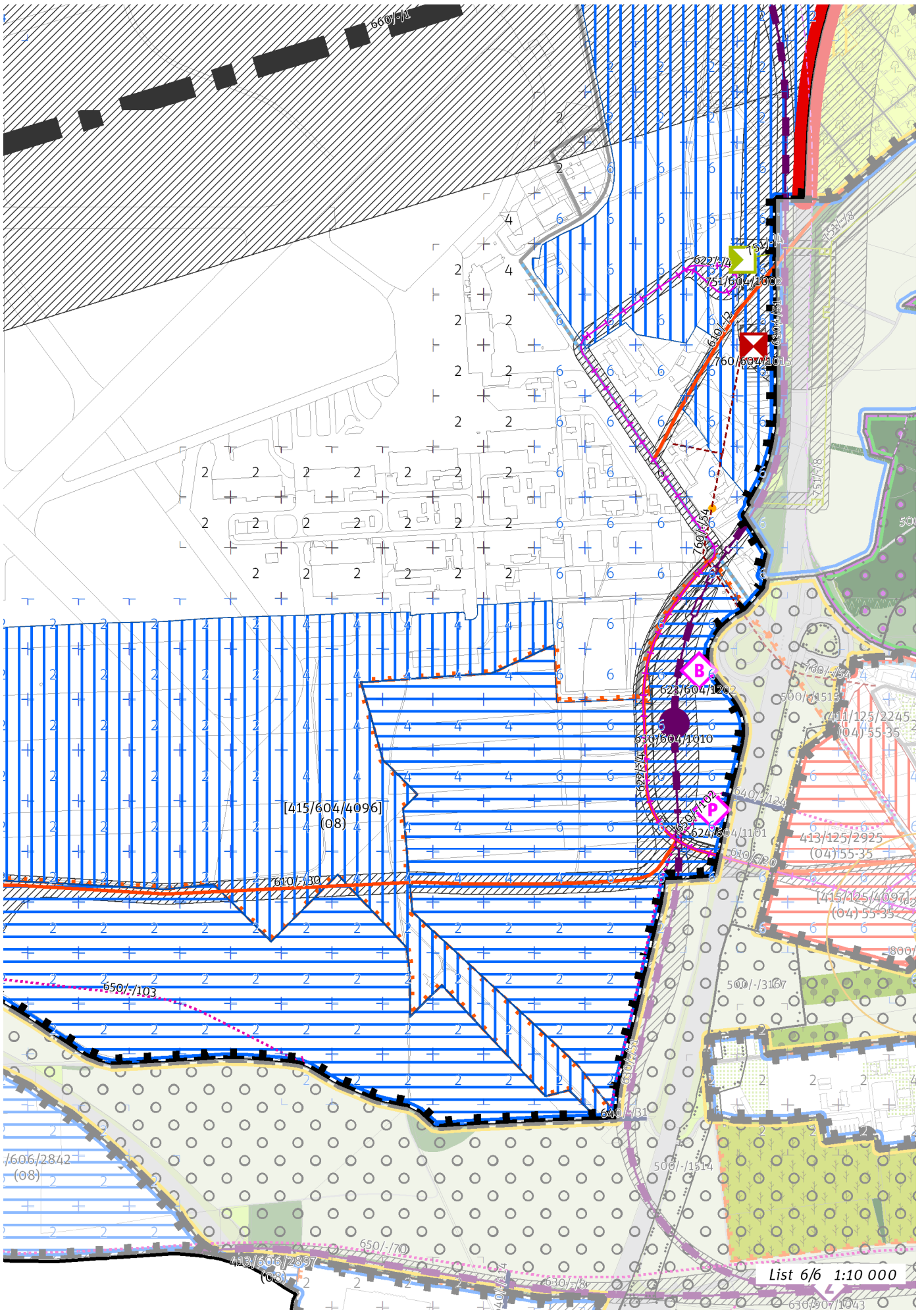








List 5/6 1:10 000



List 6/6 1:10 000

100 / MĚSTSKÁ PŘÍRODA

Individuální regulativy nejsou stanoveny.

200 / VYSTAVĚNÉ PROSTŘEDÍ

-> (08) *Struktura areálů produkce, čl. 48*
Individuální regulativy nejsou stanoveny.

300 / VYUŽITÍ ÚZEMÍ

-> *Zastavitelná produkční lokalita, čl. 62*
V lokalitě je přípustné umísťovat budovy pro ubytování.

400 / STABILITA A MÍRA VYUŽITÍ ÚZEMÍ

-> *Typy stability lokalit, čl. 69*

Zastavitelné malé rozvojové plochy navazující na stávající strukturu

Rozvojová plocha **413/604/2730** o rozloze 1639 m²
Typ struktury: struktura areálů produkce
Způsob využití: produkční

-> *Míra využití území k zastavění pro malé rozvojové plochy navazující na stávající strukturu, čl. 75*

Zastavitelné transformační a rozvojové plochy doplňující stávající struktury

Skupina [T+R] ploch **[415/604/4096]** se skládá z celkem 3 vzájemně sousedících transformačních a rozvojových ploch o souhrnné rozloze 1337585 m² a jako pro celek pro ni platí:
Typ struktury: struktura areálů produkce
Způsob využití: produkční
Zastavitelnost z velikosti plochy: nestanovuje se

Rozvojová plocha **413/604/2283** o rozloze 125320 m²
Typ struktury: struktura areálů produkce
Způsob využití: produkční
Zastavitelnost z velikosti plochy: nestanovuje se

Transformační plocha **411/604/2236** o rozloze 825233 m²
Typ struktury: struktura areálů produkce
Způsob využití: produkční
Zastavitelnost z velikosti plochy: nestanovuje se

-> *Míra využití území k zastavění pro transformační a rozvojové plochy doplňující stávající struktury, čl. 76*

500 / KRAJINNÁ INFRASTRUKTURA

Individuální regulativy nejsou stanoveny.

600 / DOPRAVNÍ INFRASTRUKTURA

Systém pozemních komunikací

610/-/2 Pražský okruh, stavba č. 518 (Ruzyně - Suchdol) – návrh
610/-/20 Komunikační propojení Drnovská - K Letišti – návrh
610/-/30 Komunikační propojení MÚK Hostivice (D6) - Dlouhá Míle – návrh
610/-/50 Přestavba mimoúrovňové křižovatky Aviatická - D7 (Lipská), napojení – návrh
611/925/1017 Mimoúrovňová křižovatka Ruzyně, součást Pražského okruhu – návrh
611/966/1012 Přestavba mimoúrovňové křižovatky Aviatická - D7 (Lipská) – návrh
-> *Systém pozemních komunikací, čl. 118 - 120*

Veřejná doprava / Tramvajová doprava

622/-/4 Tramvajová trať Dědinská - Dlouhá Míle - Terminál 3 - Prague Airport Park – návrh
-> *Systém veřejné dopravy, čl. 121*
-> *Tramvajová doprava, čl. 123*

Veřejná doprava / Autobusová doprava

623/604/1202 Autobusové nádraží Dlouhá Míle – návrh
-> *Systém veřejné dopravy, čl. 121*
-> *Autobusová doprava, čl. 124*

Veřejná doprava / Záchytná parkoviště P+R

624/604/1101 Parkoviště P + R - Dlouhá Míle – návrh, minimální přípustná kapacita 2000 stání
-> *Systém veřejné dopravy, čl. 121*
-> *Záchytná parkoviště P+R, čl. 125*

Železniční doprava

630/-/51 Železniční trať Praha – Letiště – návrh
630/-/8 Železniční trať Praha – Kladno – návrh
630/604/1010 Železniční stanice/zastávka Praha-Dlouhá Míle – návrh
630/604/1019 Železniční stanice/zastávka Praha-Letiště Václava Havla – návrh
-> [Železniční doprava, čl. 126](#)

Bezmotorová doprava

640/-/101 Propojení přes D7 u Přední Kopaniny – návrh
640/-/110 Propojení přes MUK Aviatická – návrh
640/-/124 Propojení přes Pražský okruh na Dědině – návrh
640/-/75 Propojení přes Pražský okruh a trať na letiště – návrh
650/-/101 Cyklotrasa Letiště A 17 – návrh
650/-/102 Cyklotrasa Ruzyně A 34 – návrh
650/-/103 Cyklotrasa Ruzyně - Horoměřice A 160 – návrh
650/-/37 Cyklotrasa u letiště přes Pražský okruh – návrh
650/-/75 Cyklotrasa u dráhy na letišti – návrh
650/-/86 Cyklotrasa na letiště – návrh
-> [Bezmotorová doprava, čl. 127 - 128](#)

Letecká doprava

660/-/1 Nová paralelní dráha (RWY 06R/24L) na Letišti Václava Havla Praha – návrh
-> [Letecká doprava, čl. 129](#)

700 / TECHNICKÁ INFRASTRUKTURA

Protipovodňová ochrana

712/604/1034 Poldr (suchá nádrž) na Kopaninském potoce – návrh
-> [Protipovodňová ochrana a opatření, čl. 133](#)

Odkanalizování území

730/604/1048 Čistírna odpadních vod Ruzyně-Jih, rozšíření – návrh
-> [Odkanalizování území, čl. 136](#)

Zásobování plynem a ropovody

751/-/4 Vysokotlaký plynovod Heliport Ruzyně, připojení – návrh
751/-/8 Vysokotlaký plynovod Ruzyně - Přední Kopanina (Pražský okruh), přeložka – návrh
751/604/1002 Regulační stanice Heliport Ruzyně – návrh
-> [Zásobování plynem a ropovody, čl. 138](#)

Zásobování elektrickou energií

760/-/54 Kabelový tunel Ruzyně – návrh
760/604/1015 Transformační stanice Ruzyně 110/22 kV – návrh
-> [Zásobování elektrickou energií, čl. 139](#)

800 / VEŘEJNÁ VYBAVENOST

Individuální regulativy nejsou stanoveny.

900 / VEŘEJNÝ ZÁJEM

Veřejně prospěšné stavby dopravní infrastruktury

910-610/-/2 Pražský okruh, stavba č. 518 (Ruzyně - Suchdol)
910-610/-/20 Komunikační propojení Drnovská - K Letišti
910-610/-/30 Komunikační propojení MÚK Hostivice (D6) - Dlouhá Míle
910-611/966/1012 Přestavba mimoúrovňové křižovatky Aviatická - D7 (Lipská)
910-622/-/4 Tramvajová trať Dědinská - Dlouhá Míle - Terminál 3 - Prague Airport Park
910-623/604/1202 Autobusové nádraží Dlouhá Míle
910-624/604/1101 Parkoviště P + R - Dlouhá Míle
910-630/-/51 Železniční trať Praha – Letiště
910-630/-/8 Železniční trať Praha – Kladno
910-630/604/1010 Železniční stanice/zastávka Praha-Dlouhá Míle
910-630/604/1019 Železniční stanice/zastávka Praha-Letiště Václava Havla
910-660/-/1 Nová paralelní dráha (RWY 06R/24L) na Letišti Václava Havla Praha

Veřejně prospěšné stavby technické infrastruktury

910-712/604/1034 Poldr (suchá nádrž) na Kopaninském potoce
910-730/604/1048 Čistírna odpadních vod Ruzyně-Jih, rozšíření
910-751/-/4 Vysokotlaký plynovod Heliport Ruzyně, připojení
910-751/-/8 Vysokotlaký plynovod Ruzyně - Přední Kopanina (Pražský okruh), přeložka
910-751/604/1002 Regulační stanice Heliport Ruzyně
910-760/-/54 Kabelový tunel Ruzyně
910-760/604/1015 Transformační stanice Ruzyně 110/22 kV

-> *Veřejně prospěšné stavby, veřejně prospěšná opatření, stavby a opatření k zajišťování obrany a bezpečnost státu a plochy asanací, čl. 150 - 151*

Navrhované veřejně prospěšné stavby, veřejně prospěšná opatření, stavby a opatření k zajišťování obrany a bezpečnost státu jsou vymezeny v grafické části ve výkrese Z 04.
