

ODŮVODNĚNÍ VYMEZENÍ A REGULATIVŮ LOKALITY


I/ SOUČASNÝ STAV A VÝCHODISKA ŘEŠENÍ

Lokalita Sídliště Chvaly je vymezena na základě převažujícího společného charakteru plochy, zejména charakteristického historického vývoje a shodného principu prostorového uspořádání struktury. Lokalita se nachází na zvládném terénu pod terénním ostrohem, v blízkosti Pražského okruhu. V druhé polovině 20. století výstavbou sídliště lokalita srostla se sousedními Horními Počernicemi. Veřejná prostranství tvoří převážně park ve volné zástavbě. Významným veřejným prostranstvím je Božanovská ulice.

II/ ODŮVODNĚNÍ ZÁKLADNÍCH VLASTNOSTÍ LOKALITY

Odůvodnění zastavitelnosti

Lokalita je vymezena jako zastavitelná stavební. Lokalitu tvoří plochy, které jsou součástí zastavěného území, vymezeného k 31. 3. 2021. Lokalita je převážně tvořena vystavěným prostředím. Metropolitní plán tento stav respektuje a navrhuje zachovat.



zastavitelnost

Odůvodnění typu struktury

Lokalita je vymezena jako lokalita s modernistickou strukturou. Strukturu lokality tvoří převážně volná zástavba soliterních staveb a areálů obklopených veřejně přístupnými parkovými plochami (park ve volné zástavbě). Podlažnost zástavby má typicky dvě úrovně, vyšší zástavbu soliterních doplňují nízké areály. Struktura zpravidla nevytváří ulice a hranice stavebních bloků nejsou v území čitelné. Systémy pěší a motorové dopravy jsou do velké míry odděleny. Vymezením lokality s modernistickou strukturou Metropolitní plán chrání základní strukturální rysy tohoto území.



uliční čára



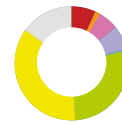
podlažnost



struktura

Odůvodnění způsobu využití

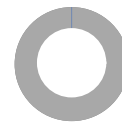
Lokalita je vymezena jako zastavitelná obytná. Lokalita je využívána především k bydlení v bytových domech obklopených převážně nezpevněnými veřejně přístupnými plochami sloužícími k rekreaci, relaxaci a sportu (parkem ve volné zástavbě), které jsou doplněny areály a objekty veřejné vybavenosti. Využití lokality stanovené Metropolitním plánem respektuje stávající stav, ale (mimo plochy regulované podrobnějšími regulativy - např. park ve volné zástavbě, areály vybavenosti) umožňuje širší spektrum využití a umožňuje tedy zvýšit podíl využití s pracovními místy.



využití

Odůvodnění míry stability

Lokalita je vymezena jako stabilizovaná. Lokalitu tvoří stabilizované plochy, ve kterých se nepředpokládá výrazná změna charakteru území.



míra stability

VYHODNOCOVÁNÍ PLÁNU

I/ INDEX VYUŽITÍ LOKALITY

index stabilizované části $i_s = 0.77$

index návrhový $i_n = 0.77$

-> [Index využití lokality, čl. 157](#)

II/ MODEL VÝVOJE POČTU OBYVATEL

Lokalita je součástí Prahy 20, což je městská část, ve které se předpokládá dynamický nárůst počtu obyvatel.

| | 1991 | 1995 | 2001 | 2005 | 2011 | 2015 | 2019 | 2030 | 2040 | 2050 |
|----------|-------|-------|-------|-------|-------|-------|-------|-------|-------|-------|
| Praha 20 | 12162 | 13104 | 13040 | 13682 | 15028 | 15224 | 15652 | 17500 | 20000 | 22000 |